











Signaturforklaring

- | | | |
|--|---|--|
|  Areal, der eksproprieres |  Bygning, der nedrives og genopføres |  Projekt under terræn |
|  Areal, der eksproprieres midlertidigt |  Areal, der pålægges servitut |  Projekt over terræn |
|  Influensområde, der pålægges deklaration |  ⑦ Lb.nr. | |

Nordhavnsvej
Ekspropriationsplan nr. 4A

Bilag 8

