












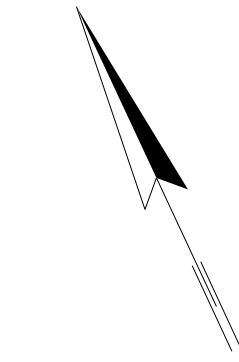


- SIGNATURFORKLARING**
-  Skel
  -  Eksist. forhold
  -  Kantsten
  -  Kantsten, nedsænket
  -  Belægning, Chaussésten (110 x 110 mm inkl. 10 mm fuger)
  -  Belægning, Betonflise, Tilgængelighed, Ledelinje
  -  Belægning, Betonflise, Tilgængelighed, Knobfliser
  -  Belægning, Bordursten, Tilgængelighed, Ledelinje
  -  Belægning, Bordursten, Tilgængelighed, Knobfliser
  -  Belægning, Asfalt, Cykelsti/fortov
  -  Belægning, Fortov (2 rækker fortovsfliser adskilt af chaussésten og med chaussésten i forkant og bagkant)
  -  Belægning, Fortov (1 række fortovsfliser med chaussésten i forkant og bagkant)
  -  Hegn



R	Dato	Tegn.	Godk.	Revisionstekst
a				
b				
c				
d				
e				
f				
g				



Fredeliggørelse af Nyhavns Sydside Belægningsplan	Projektnr.: <b>100197</b>	Fasebetegnelse: Projektforstæg	Dato: 12.07.2024
	Projekteret / tegnet: PL1A6M	Kontrolleret: XXXXX	Godkendt: DKBRJE
Nyhavn	Miljøforhold: 1:250	Projektleder i Københavns Kommune: Sebastian Lundgren Søvsø	
	Tegningsformat: 1260 X 297 mm	Tegningsnr.: <b>10 5112-2 A4</b>	

