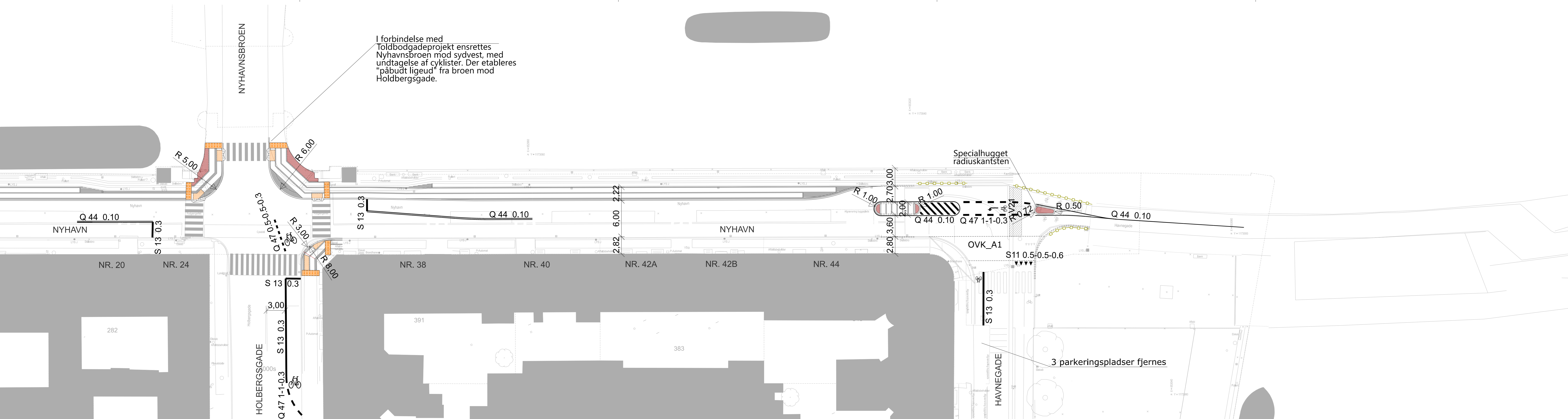
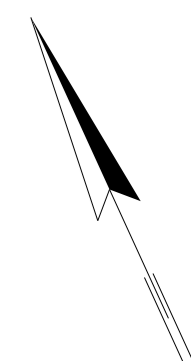



SIGNATURFORKLARING

	Skel
	Eksist. forhold
	Kantsten
	Kantsten, nedsænket
	Belægning, Chaussésten (110 x 110 mm inkl. 10 mm fuger)
	Belægning, Betonflise, Tilgængelighed, Ledelinje
	Belægning, Betonflise, Tilgængelighed, Knobfliser
	Belægning, Bordursten, Tilgængelighed, Ledelinje
	Belægning, Bordursten, Tilgængelighed, Knobfliser
	Belægning, Asfalt, Cykelsti/fortov
	Belægning, Fortov (2 rækker fortovsfliser adskilt af chaussésten og med chaussésten i forkant og bagkant)
	Belægning, Fortov (1 række fortovsfliser med chaussésten i forkant og bagkant)
	Hegn
	Brøstens- og bordurstensoverkørsel jf. KK's "Standarder for adgang over fortov" - Adgang A1.



R	Dato	Tegn.	Godk.	Revisiøntekst
a				
b				
c				
d				
e				
f				
g				



<p>SWECO</p> <p>Fredeliggørelse af Nyhavns Sydside Situationsplan</p> <p>Nyhavn</p>	<p>Projektnr.: 100197</p> <p>Projekteret / tegnet: PL1A6M</p> <p>Milforhold: 1:250</p> <p>Tegningsformat: 1260 X 297 mm</p>	<p>Fasebetegnelse: Projektforstæg</p> <p>Kontrolleret: XXXXX</p> <p>Projektleder i Københavns Kommune: Sebastian Lundgren Søvsø</p>	<p>Dato: 12.07.2024</p> <p>Godkendt: DKBRJE</p>
	<p>Tegningsnr.: 01 5112-2 A4</p>		