













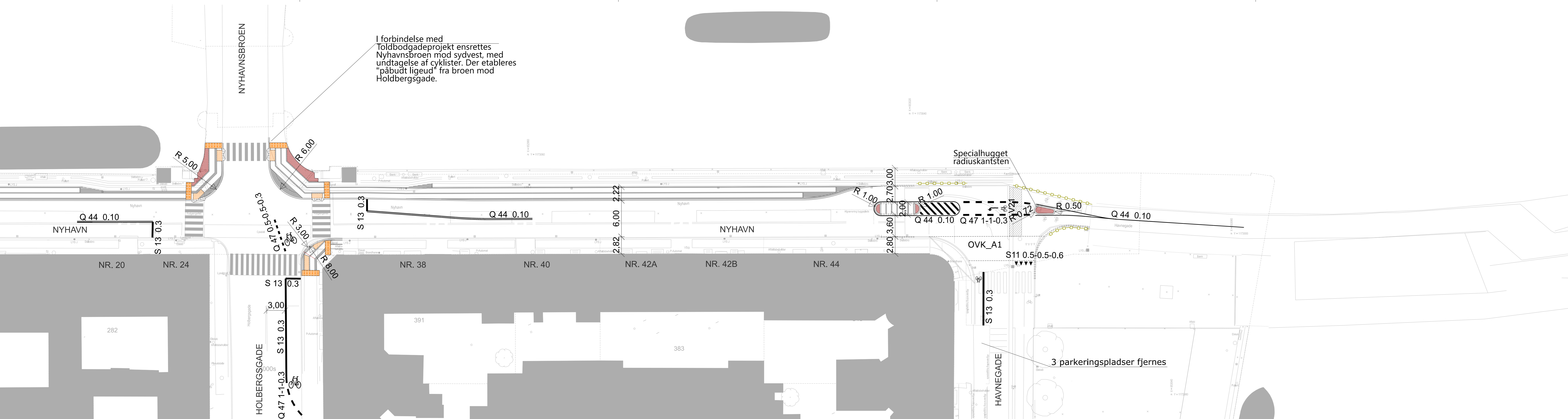



SIGNATURFORKLARING

-  Skel
-  Eksist. forhold
-  Kantsten
-  Kantsten, nedsænket
-  Belægning, Chaussésten (110 x 110 mm inkl. 10 mm fuger)
-  Belægning, Betonflise, Tilgængelighed, Ledelinje
-  Belægning, Betonflise, Tilgængelighed, Knobfliser
-  Belægning, Bordursten, Tilgængelighed, Ledelinje
-  Belægning, Bordursten, Tilgængelighed, Knobfliser
-  Belægning, Asfalt, Cykelsti/fortov
-  Belægning, Fortov
(2 rækker fortovsfliser adskilt af chaussésten og med chaussésten i forkant og bagkant)
-  Belægning, Fortov
(1 række fortovsfliser med chaussésten i forkant og bagkant)
-  Hegn
-  OVK_A1
Brostens- og bordurstensoverkørsel jf. KK's "Standarder for adgang over fortov" - Adgang A1.



R	Dato	Tegn.	Godk.	Revisiointekst
a				
b				
c				
d				
e				
f				
g				



Fredeliggørelse af Nyhavns Sydside
Situationsplan

Projektnr.:	100197	Fasebetegnelse:	Projektforstlag	Dato:	12.07.2024
Projekteret / tegnet:	PL1A6M	Kontrolleret:	XXXXX	Godkendt:	DKBRJE
Miljøforhold:	1:250	Projektleder i Københavns Kommune:	Sebastian Lundgren Søvsø		
Tegningsformat:	1260 X 297 mm	Tegningsnr.:	01 5112-2 A4		

Nyhavn