













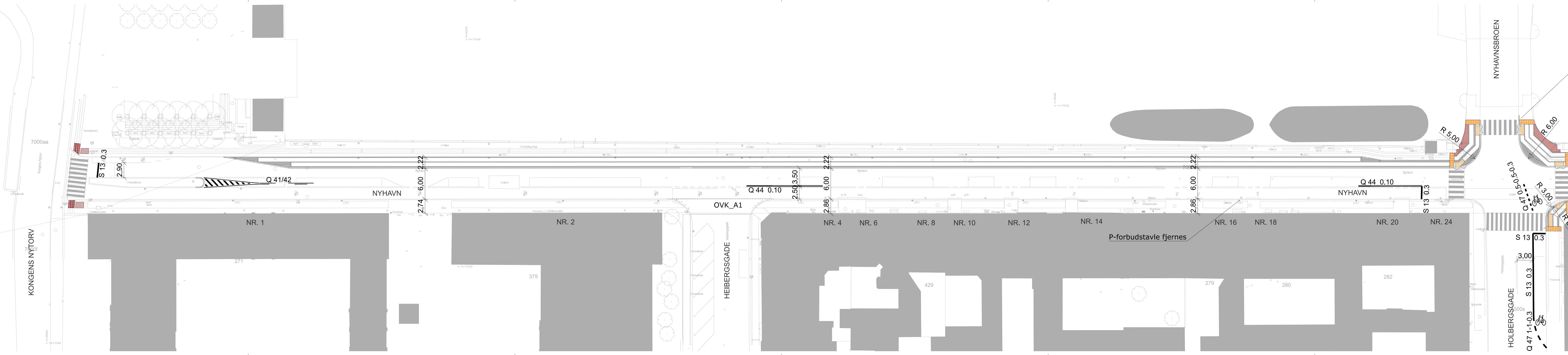
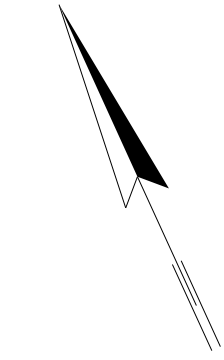



SIGNATURFORKLARING

-  Skel
-  Eksist. forhold
-  Kantsten
-  Kantsten, nedsænket
-  Belægning, Chaussésten (110 x 110 mm inkl. 10 mm fuger)
-  Belægning, Betonflise, Tilgængelighed, Ledelinje
-  Belægning, Betonflise, Tilgængelighed, Knobfliser
-  Belægning, Bordursten, Tilgængelighed, Ledelinje
-  Belægning, Bordursten, Tilgængelighed, Knobfliser
-  Belægning, Asfalt, Cykelsti/fortov
-  Belægning, Fortov (2 rækker fortovsfliser adskilt af chaussésten og med chaussésten i forkant og bagkant)
-  Belægning, Fortov (1 række fortovsfliser med chaussésten i forkant og bagkant)
-  Hegn
-  OVK_A1 Brostens- og bordurstensoverkørsel if. KK's "Standarder for adgang over fortov" - Adgang A1.



R	Dato	Tegn.	Godk.	Revisiónstekst
a				
b				
c				
d				
e				
f				
g				



Fredeliggørelse af Nyhavns Sydside Situationsplan

Nyhavn

Projektnr.: 100197	Fasebetegnelse: Projektforstlag	Dato: 12.07.2024
Projekteret / tegnet: PL1A6M	Kontrolleret: XXXXX	Godkendt: DKBRJE
Miljøforhold: 1:250	Projektleder i Københavns Kommune: Sebastian Lundgren Søvsø	
Tegningsformat: 1470 X 297 mm	Tegningsnr.: 01 5112-1 A4	

P-forbudstavle fjernes