

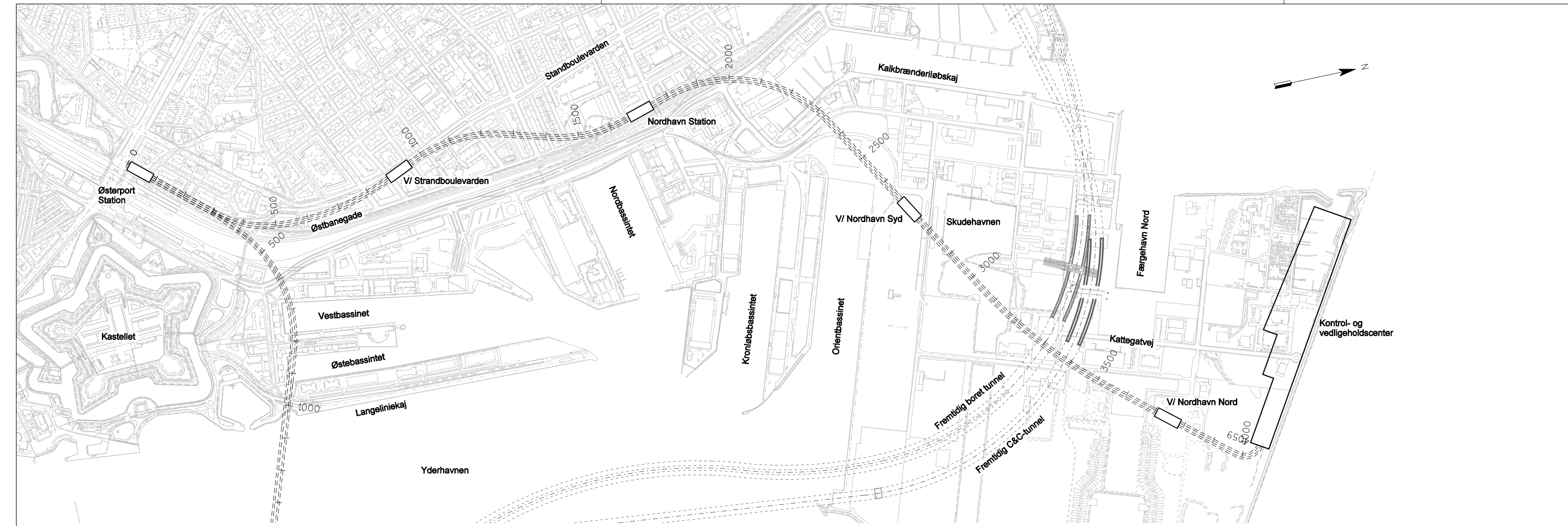
26-OCT-2007 09:54 p:\Nordhavnsvej\2007\07554001\CAD\Bane\Tegn\sk-m-001.dgn

Signaturforklaring

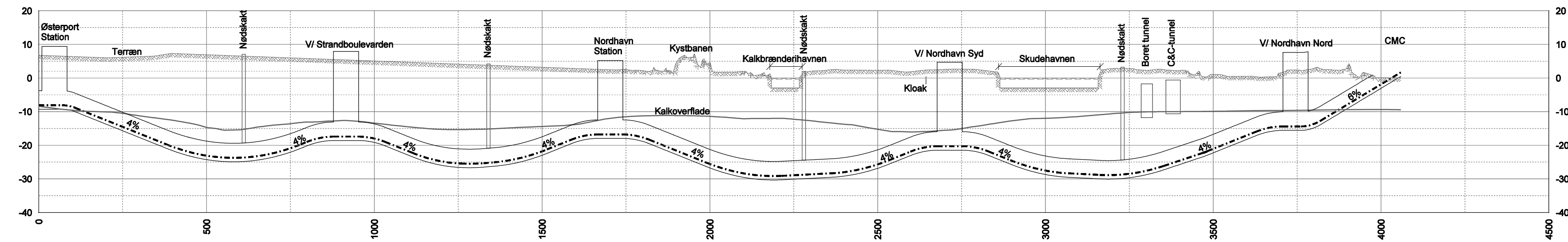
Metro:

- - - Eksisterende linier
- - - Planlagt "Cityring"
- - - Forslag til nye linier

Københavns Kommune Økonomiforvaltningen		Center for Byudvikling Høsthusvej 1 1550 København V Tlf. 5395 2800
Udg. 0 Dato 2007.10.31 Sag 07554100	Proj./Tegn. SCH/BMD Mile 1:25.000	Kontrol CAD Godk. STB Bredvej 2 DK-2850 Vrum Tlf. 45 98 00 00 Fax 45 98 07 00
Infrastruktur Nordhavn Metro - Havnelinier		Tegn. nr.: SK-M-001 0
Oversigtsplan		



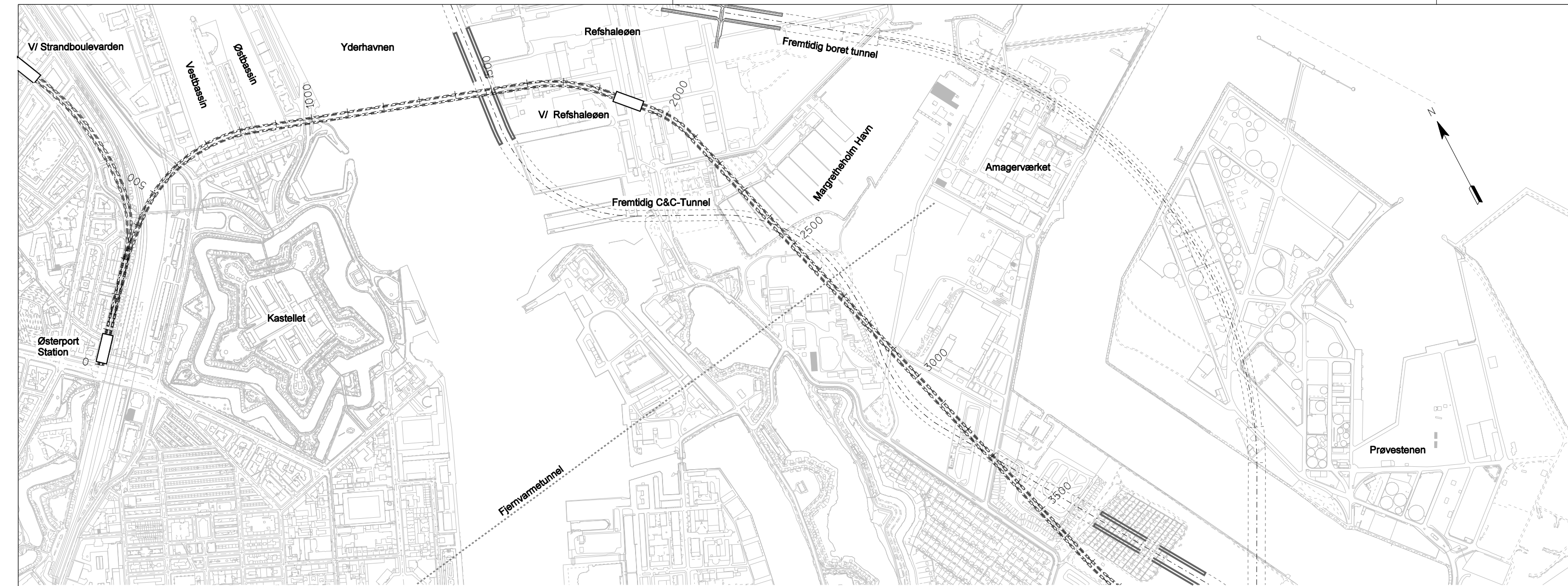
Plan
1:10.000



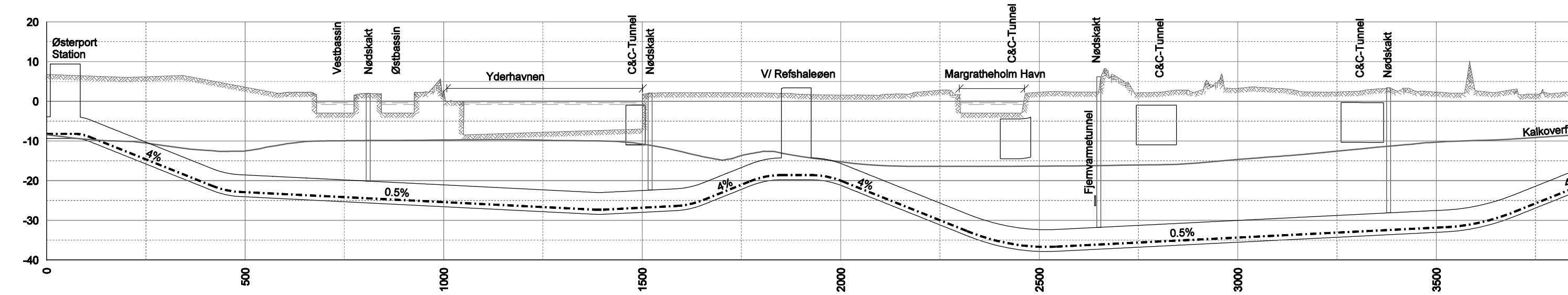
Længdeprofil
1:10.000 / 1:1.000

Københavns Kommune Økonomiforvaltningen		Center for Byudvikling Rådhuset 1555 København V Tlf. 3369 2800		
Udg.	Dato	Proj./Tegn.	Kontrol	Godk.
0	2007.10.31	SCN/BMD	CAD	STB
Sag: 07554001		Mål:	1:10.000	
Infrastruktur Nordhavn Metro - Havnelinier				
Metro Nord Plan og længdeprofil				
				Tegnet af: SK-M-010

Bredvej 2
 DK-2800 Lyngby
 Tlf. 45 99 00 00
 Fax 45 99 01 00



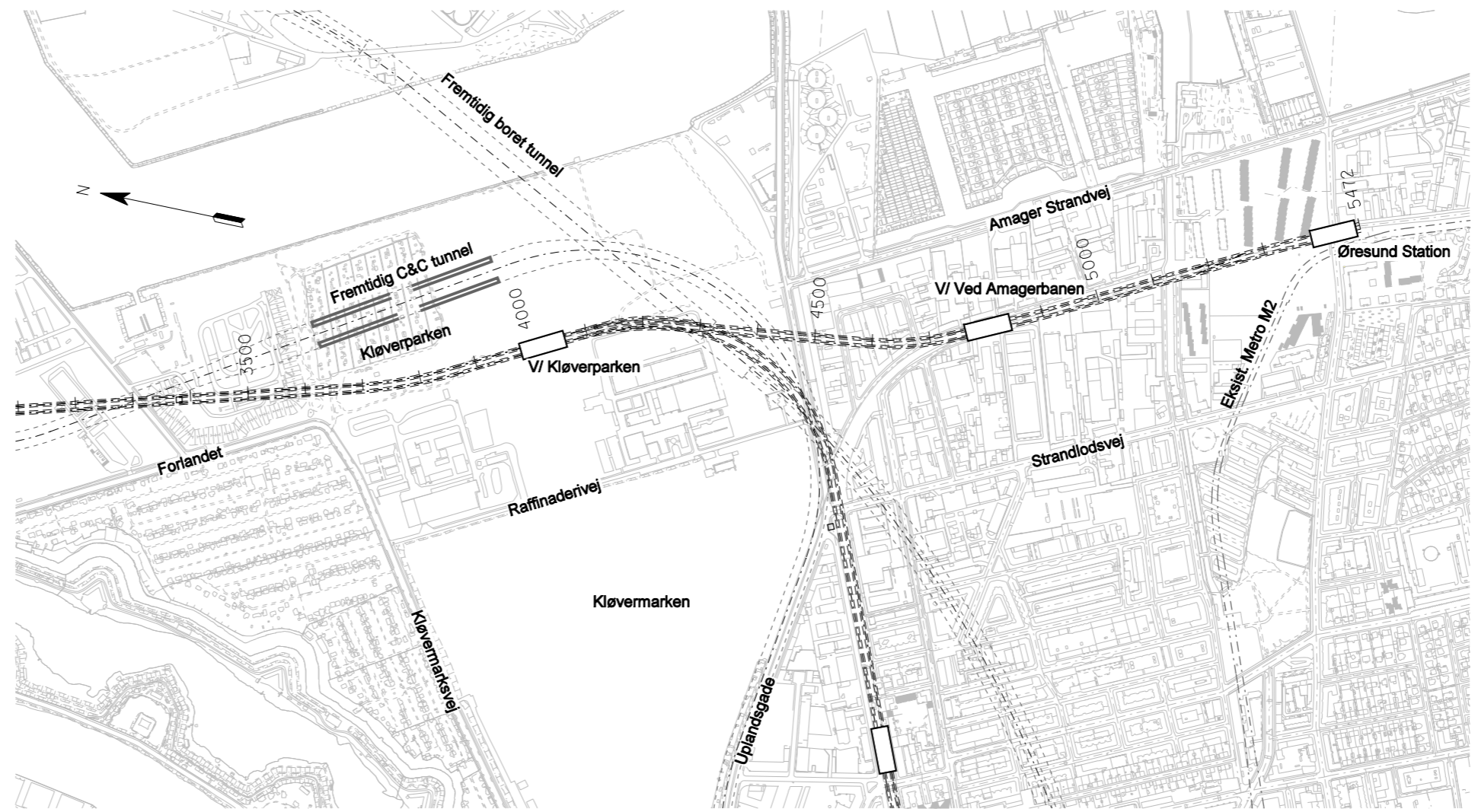
Plan
1:10.000



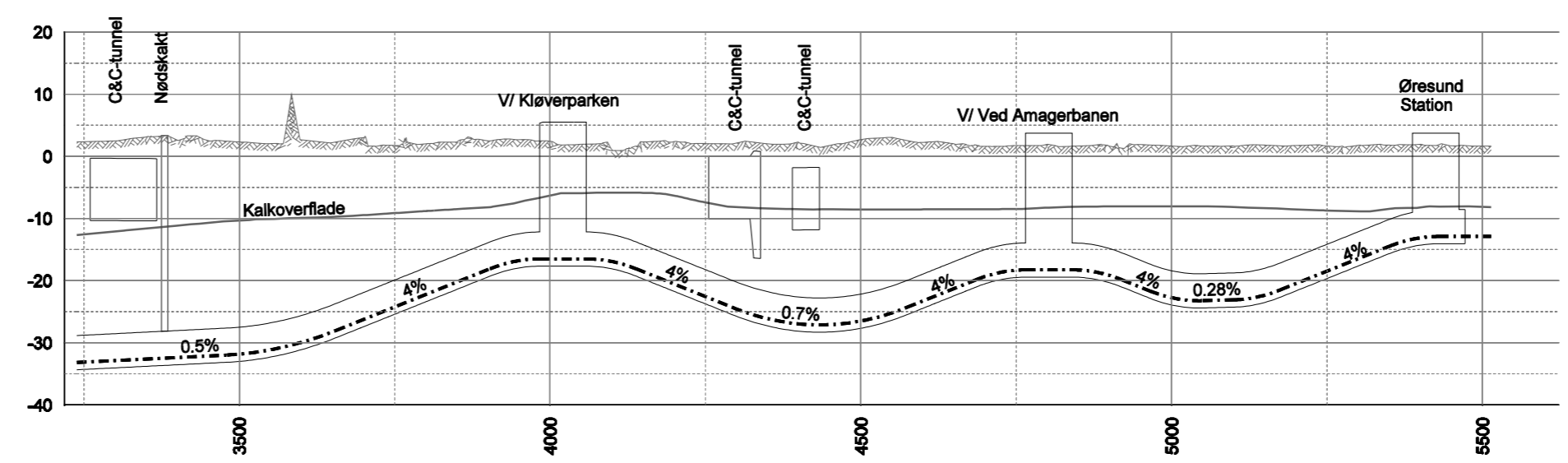
Længdeprofil
1:10.000 / 1:1.000

29-OCT-2007 09:10:11 p:\Nordhavnsve_jen\2007\07554001\CAD\Bane\Tegn\SK-M-020.dgn

Københavns Kommune Økonomiforvaltningen		Center for Byudvikling Rådhuset 1550 København V Tlf. 3366 2800		
Udg.	Dato	Proj./Tegn.	Kontrol	Godk.
0	2007.10.31	EQV/BMD	CAD	STB
Sag: 07554001		Mål: 1:10.000		
Infrastruktur Nordhavn Metro Havnlinier				DOK-2000/1000 74 45 98 00 Fax 45 98 07 00
Metro Nordøst, alternativ 1, st. 0 - 3500 Plan og længdeprofil				Tegnr. nr.: SK-M-020 0

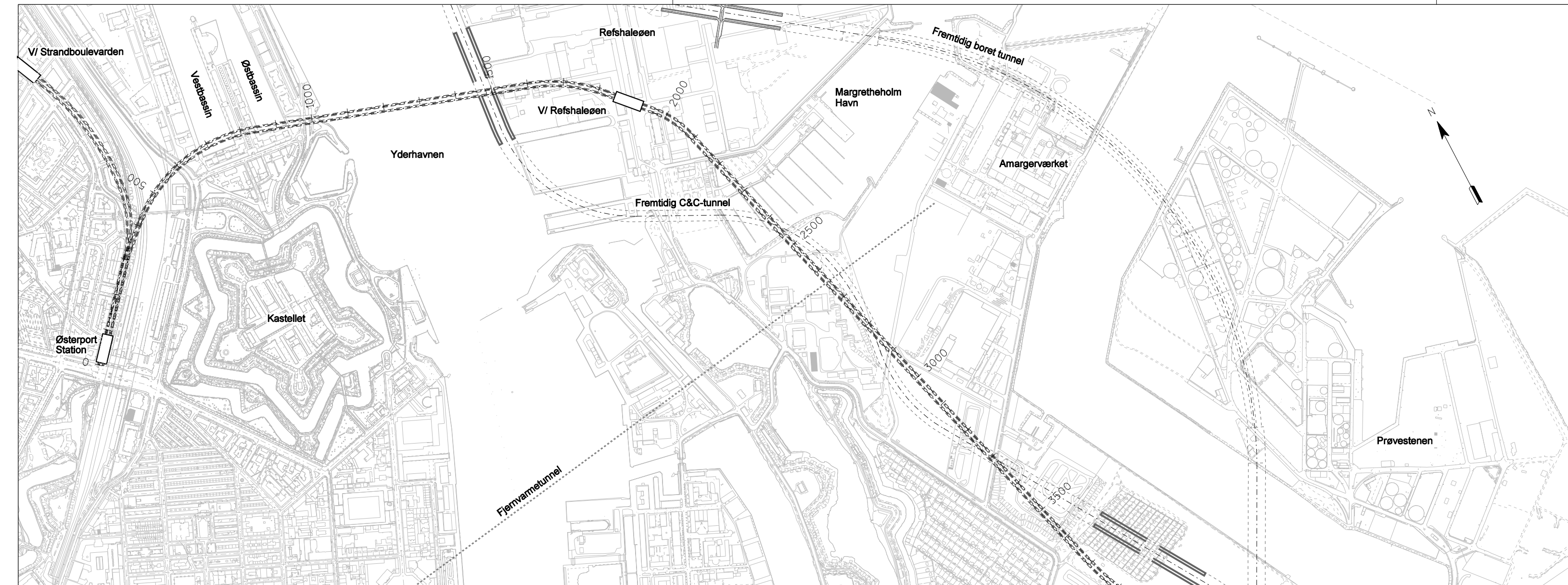


Plan
1:10.000

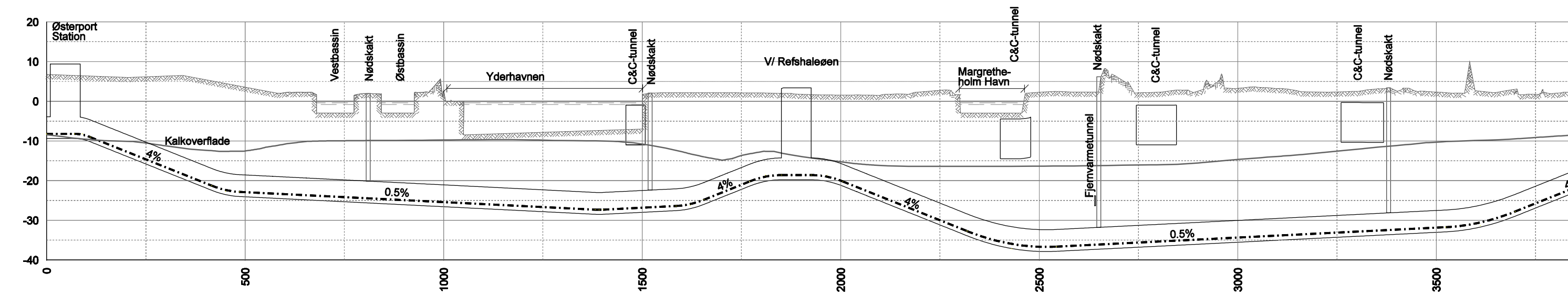


Længdeprofil
1:10.000 / 1:1.000

Københavns Kommune Økonomiforvaltningen				Center for Byudvikling Rådhuset 1550 København V TE 5306 2800	
Udg.	Dato	Proj./Tegn.	Kontroll	Godk.	
0	2007.10.31	SCH/BMD	CAD	STB	
Seq.	07554001	Mål	1:10.000		
Infrastruktur Nordhavn Metro - Havnelinier					
Metro Nordøst, alternativ 1, St. 3500 - 5515 Plan og længdeprofil					Tegn. nr.: SK-M-021 0



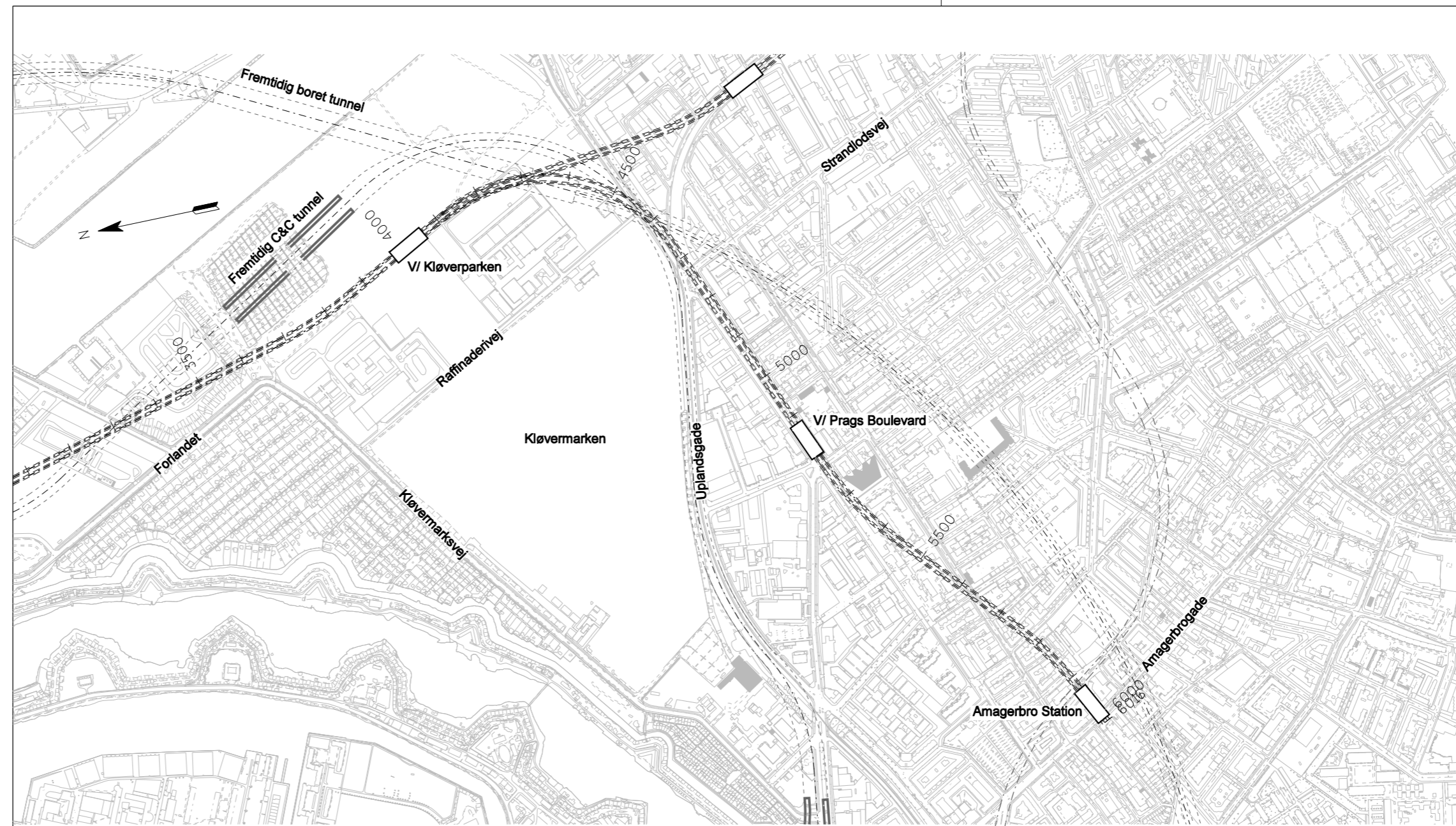
Plan
1:10.000



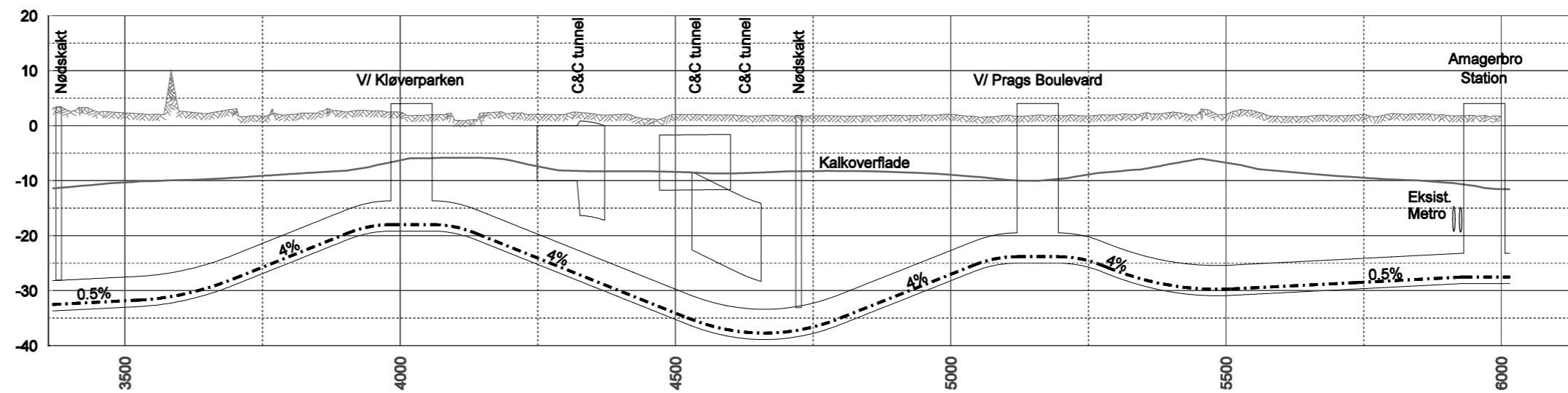
Længdeprofil
1:10.000/1:1000

26-OCT-2007 16:25 p1\Nordhavnsve_jen\2007\07554001\CAD\Bane\Tegn\SK-M-030.dgn

Københavns Kommune Økonomiforvaltningen				Center for Byudvikling Rådhuset 1550 København V Tlf. 3366 2800	
Udg.	Dato	Proj./Tegn.	Kontrol	Godk.	Bredvej 2 DK-2800 Nyum Tlf. 45 99 00 00 Fax 45 99 01 00
0	2007.10.31	EQV/BMD	CAD	STB	
Sag		Mål		1:10.000	
Infrastruktur Nordhavn Metro Havnlinier Metro Nordøst, alternativ 2, st. 0 - 3500 Plan og længdeprofil					
					Tegnr.: SK-M-030 0



Plan
1:10.000



Længdeprofil
1:10.000/1:1000