




### Signaturforklaring

-  Byggepladsgrænse - CWC
-  Forpladsgrænse - 15 m fra konstruktioner (4077 m<sup>2</sup>)
-  Øvrige arealer der reetableres (1045 m<sup>2</sup>)






København H

Bilag 4 (1)



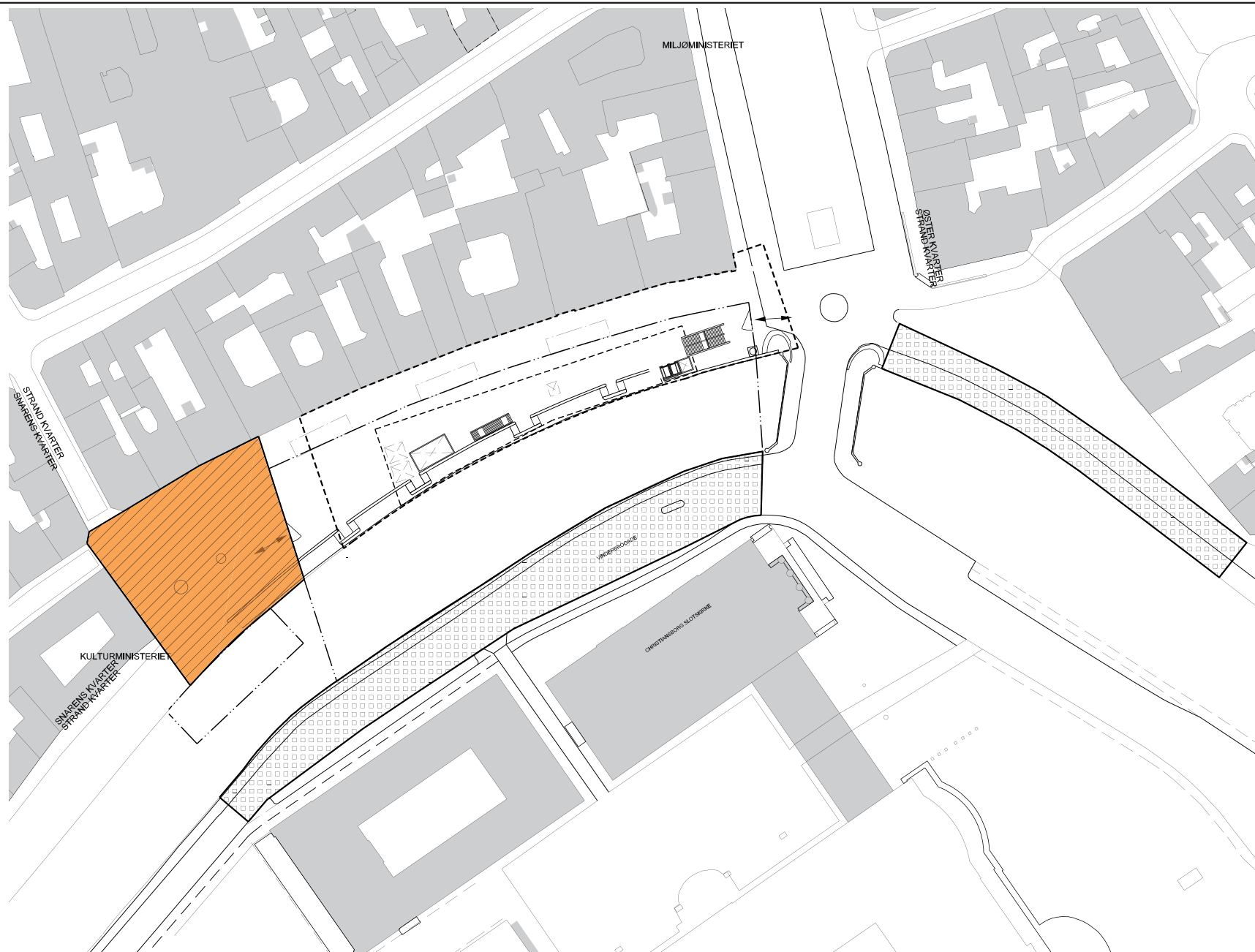


### Signaturforklaring

-  Byggepladsgrænse - CWC
-  Forpladsgrænse - 15 m fra konstruktioner (6086 m<sup>2</sup>)
-  Anlægges af forpladsentreprenør for Københavns Kommune (2329 m<sup>2</sup>, Metropolizoneprojektet Vester Voldgade)
-  Øvrige arealer der reetableres (4967 m<sup>2</sup>)
-  Evt. kommunalt tilkøb

## Rådhuspladsen





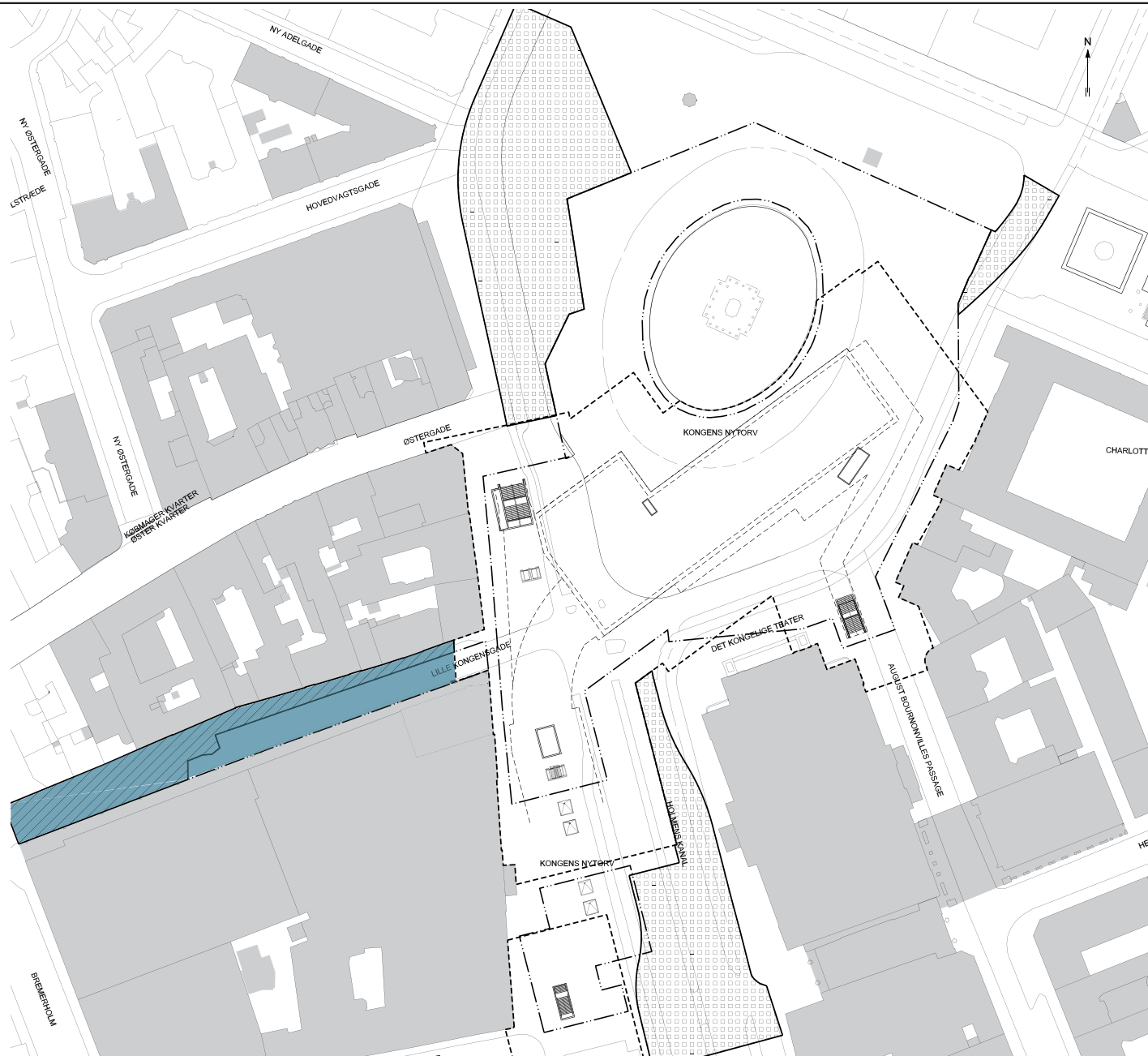
Signaturforklaring

- Byggepladsgrænse - CWC
- Forpladsgrænse - 15 m fra konstruktioner (3047 m<sup>2</sup>)
- Øvrige arealer der reetableres (3087 m<sup>2</sup>)
- Evt. kommunalt tilkøb





Christiansborg

Bilag 4 (3)



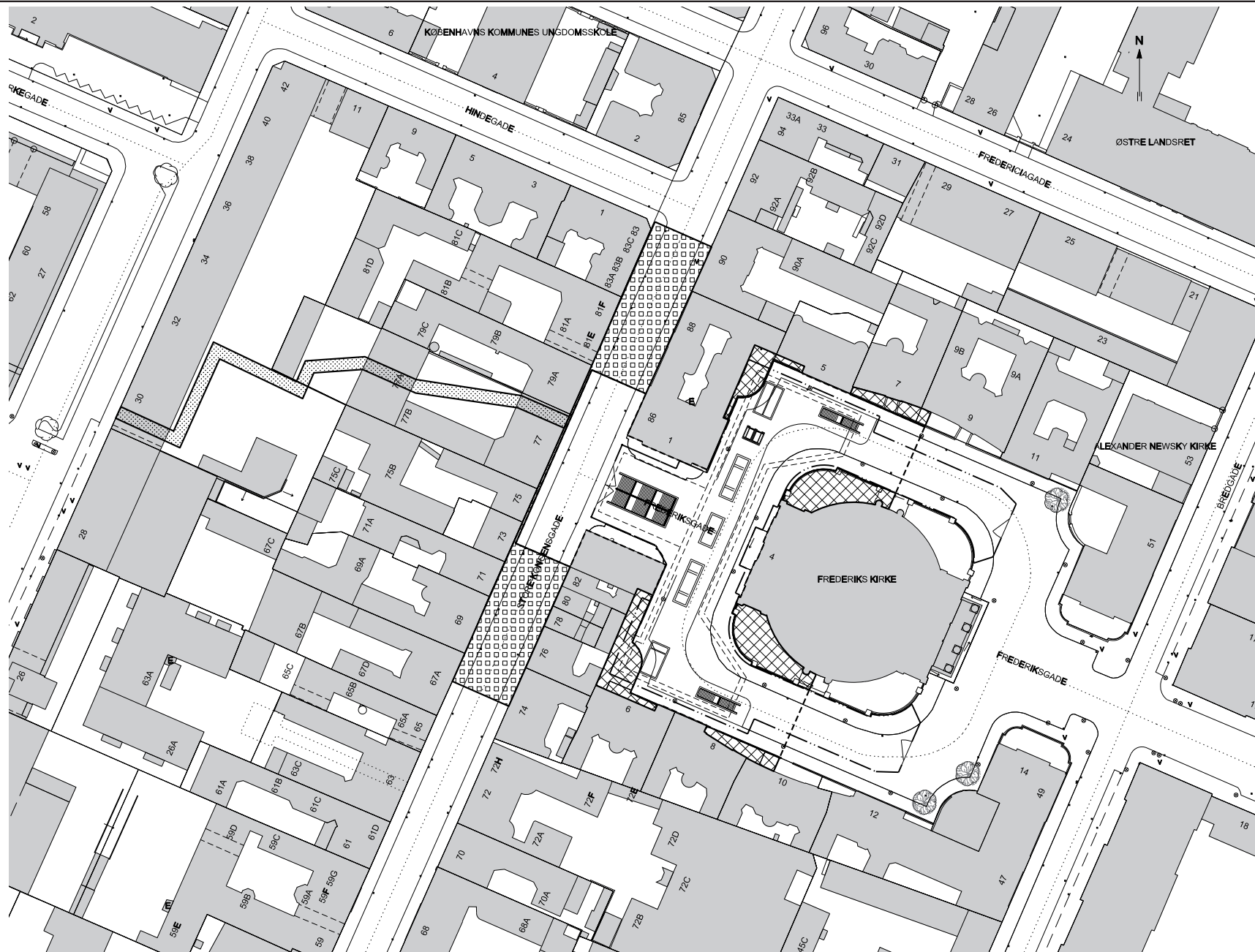


### Signaturforklaring






-  Byggepladsgrænse - CWC
-  Forpladsgrænse - 15 m fra konstruktioner (13039 m<sup>2</sup>)
-  Øvrige arealer der reetableres (5119m<sup>2</sup>)
-  Evt. selvstændigt kommunalt projekt

## Kongens Nytorv



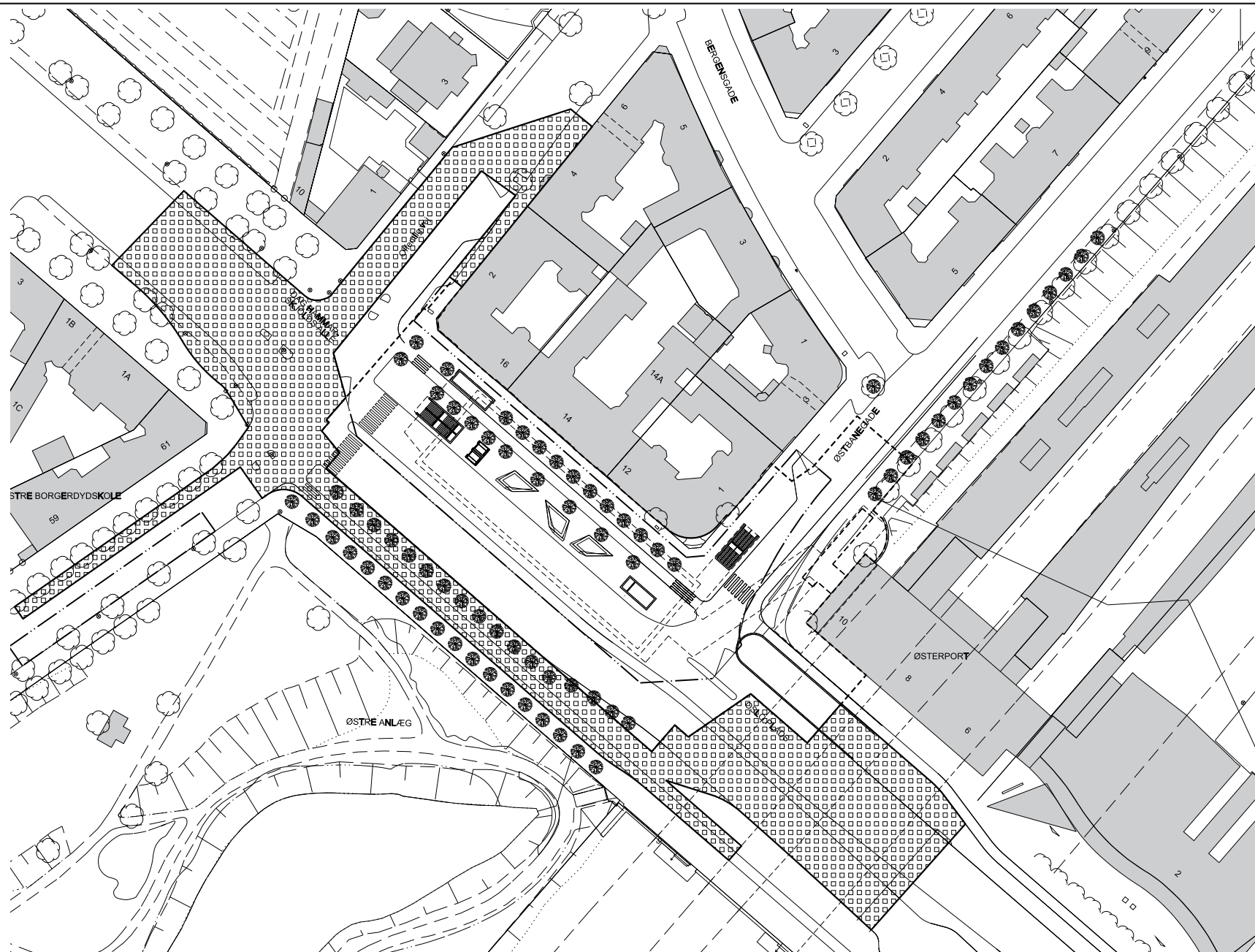


### Signaturforklaring

- |   |   |   |   |
|---|---|---|---|
|  | Byggepladsgrænse - CWC  |  | Privat grund der reetableres (705 m <sup>2</sup> )    |
|  | Forpladsgrænse - 15 m fra konstruktioner (3637 m <sup>2</sup> ) |  | Øvrige arealer der reetableres (1124 m <sup>2</sup> ) |
|   |   |  | Passagen (395 m <sup>2</sup> )                        |

## Frederiks Kirke





### Signaturforklaring

- Byggepladsgrænse - CWC
- Forpladsgrænse - 15 m fra konstruktioner (6589 m<sup>2</sup>)

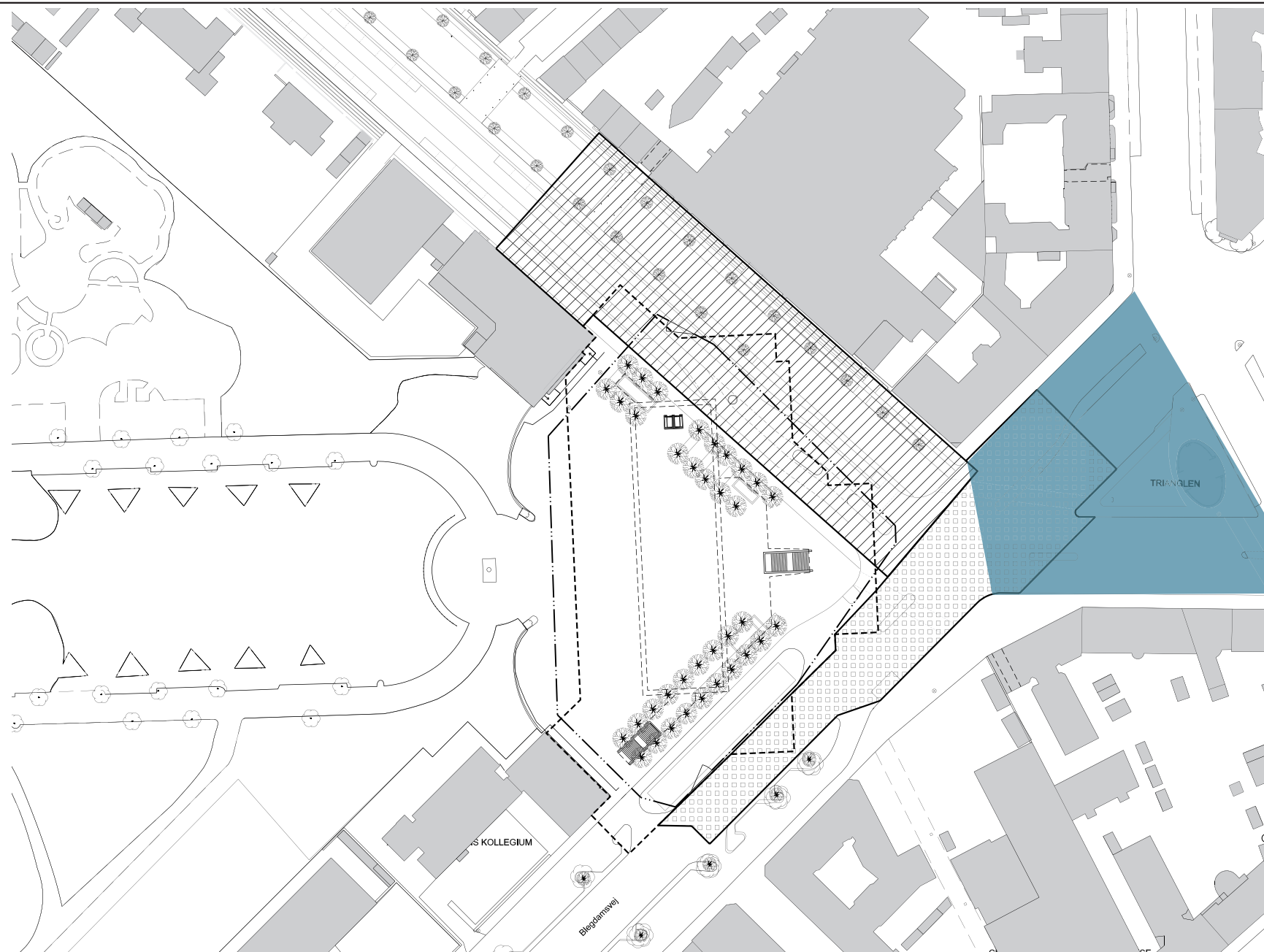


Øvrige arealer der reetableres (6061 m<sup>2</sup>)






Østerport

Bilag 4 (6)





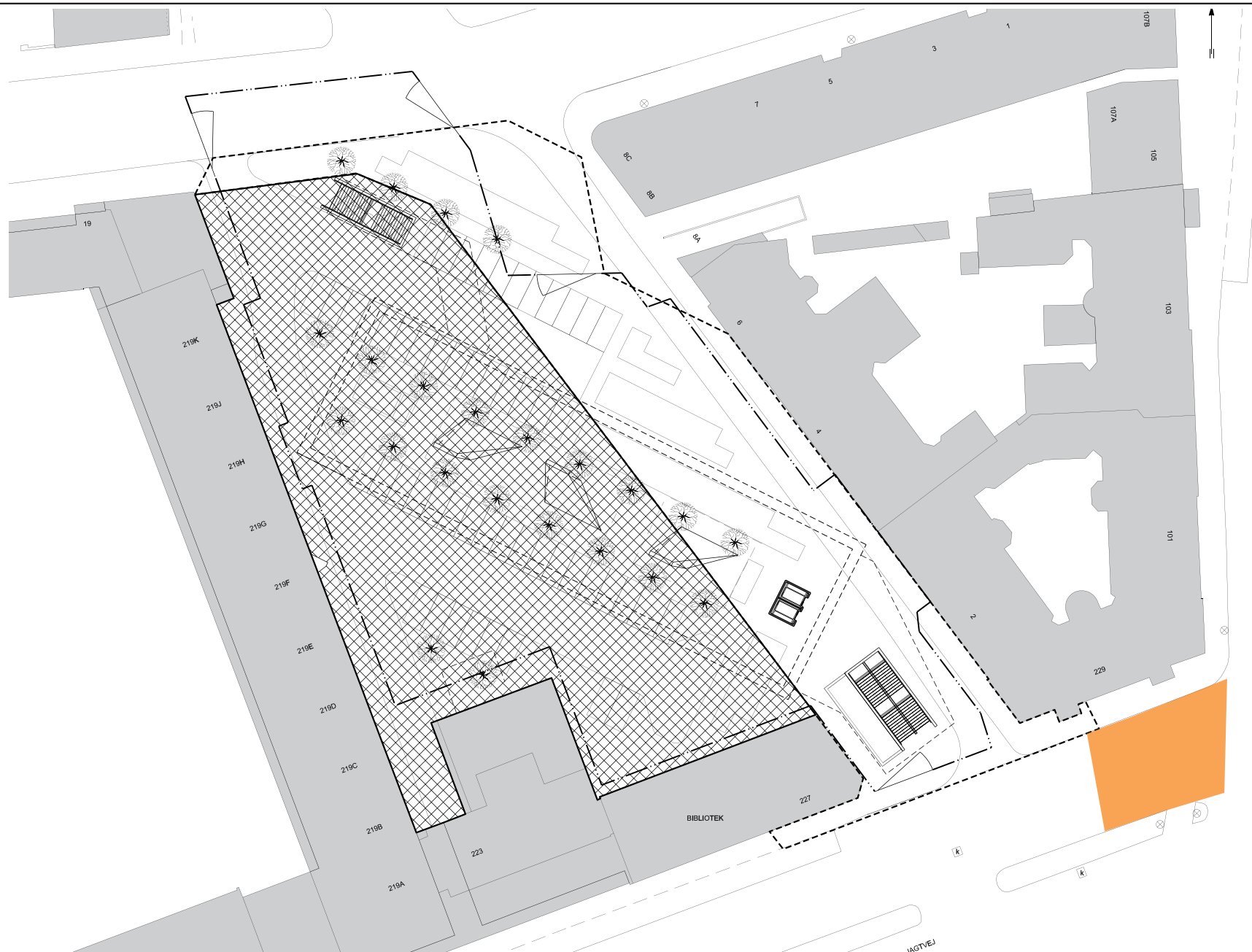
### Signaturforklaring

-  Byggepladsgrænse - CWC
-  Forpladsgrænse - 15 m fra konstruktioner (6706 m<sup>2</sup>)
-  Anlægges af forpladsentreprenør for Københavns Kommune (4164 m<sup>2</sup>) Øster Allé projektet
-  Øvrige arealer der reetableres (2543 m<sup>2</sup>)
-  Evt. selvstændigt kommunalt projekt





Trianglen

Bilag 4 (7)





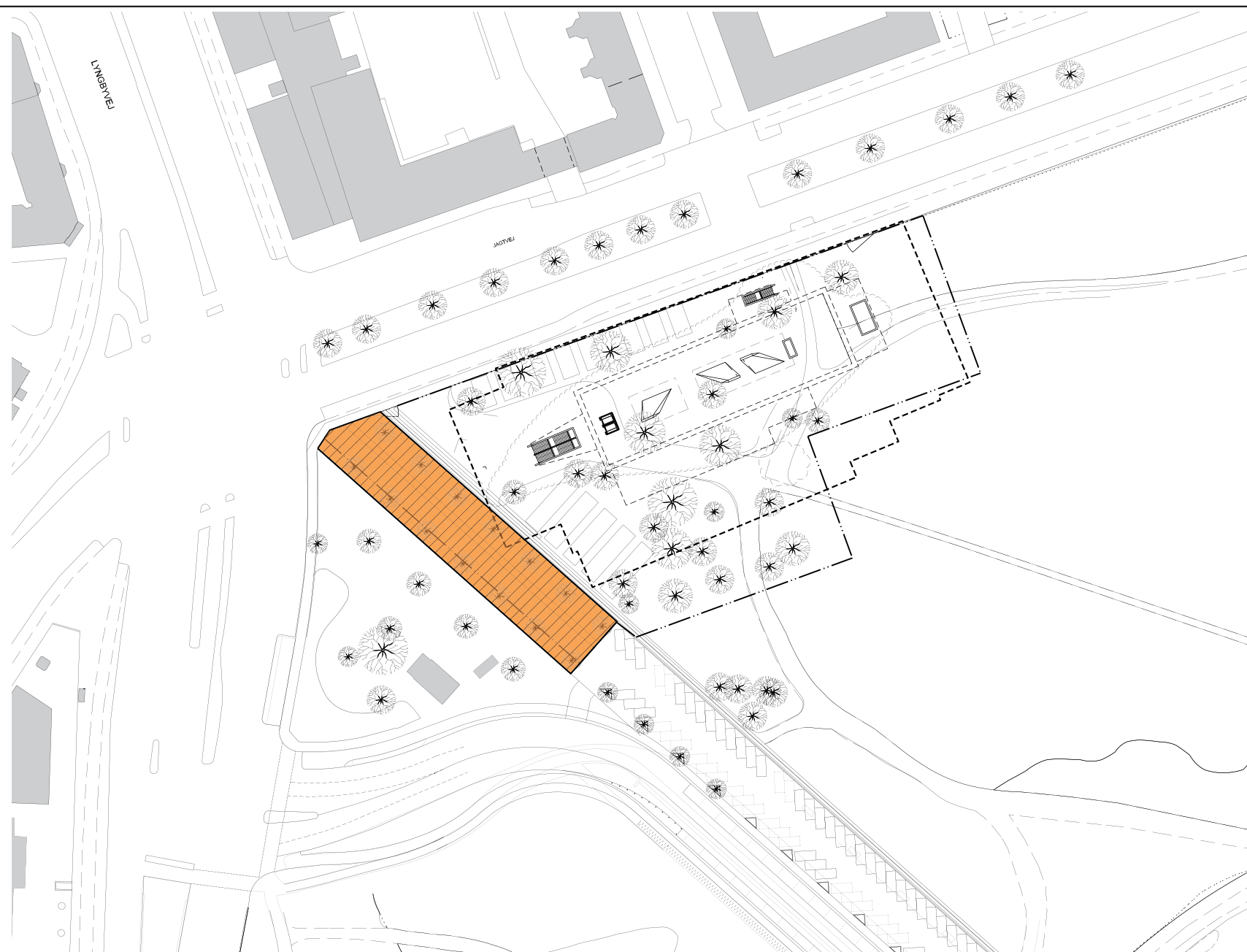
### Signaturforklaring

-  Byggepladsgrænse - CWC
-  Privat grund ( 2744 m<sup>2</sup> )
-  Forpladsgrænse - 15 m fra konstruktioner ( 1878 m<sup>2</sup> )
-  Evt. kommunalt tilkøb

## Poul Henningsens Plads








Signaturforklaring

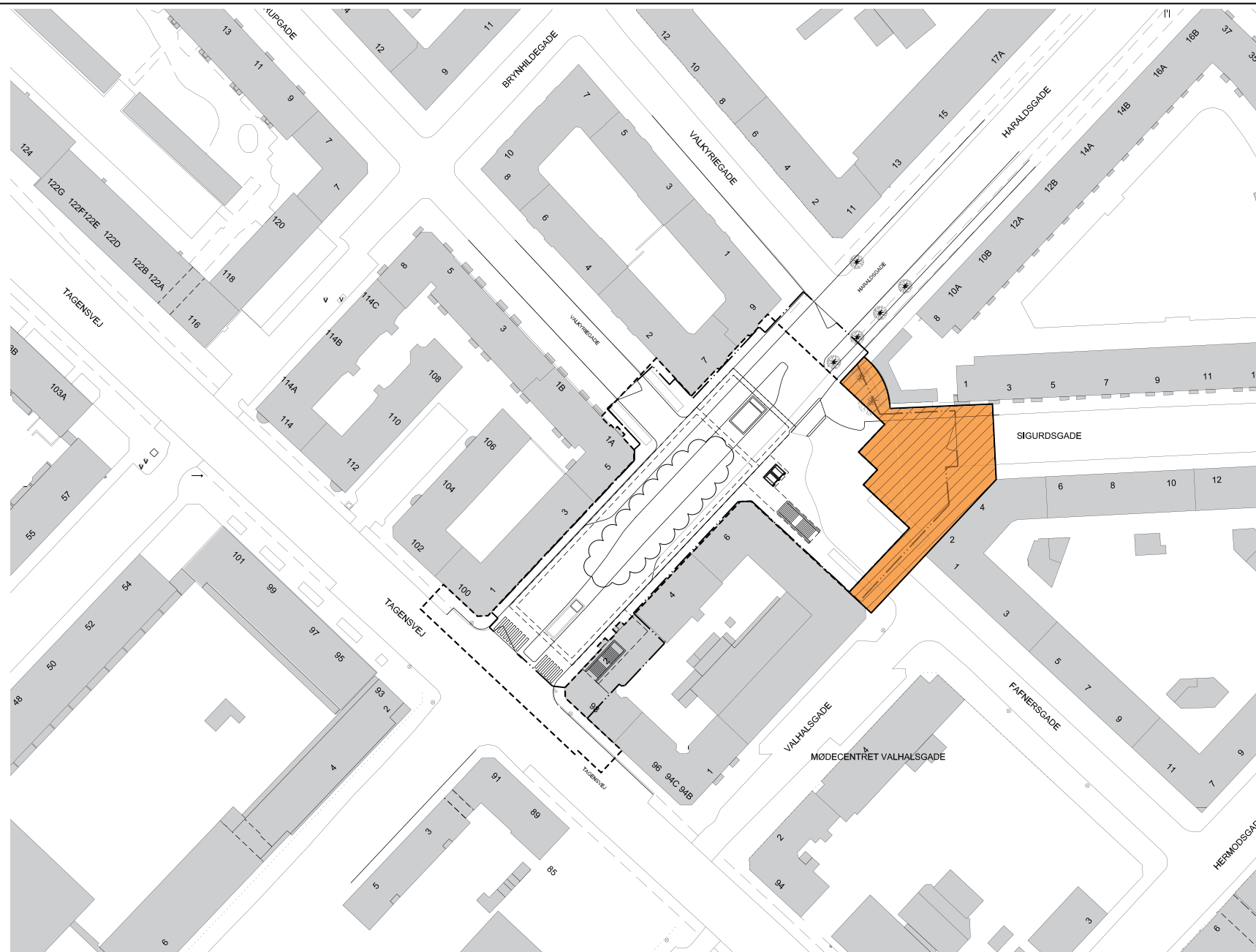
— · — · — · Byggepladsgrænse - CWC

 Evt. kommunalt tilkøb

- - - - - Forpladsgrænse - 15 m fra konstruktioner (5893 m<sup>2</sup>)


Vibenshus Runddel





### Signaturforklaring

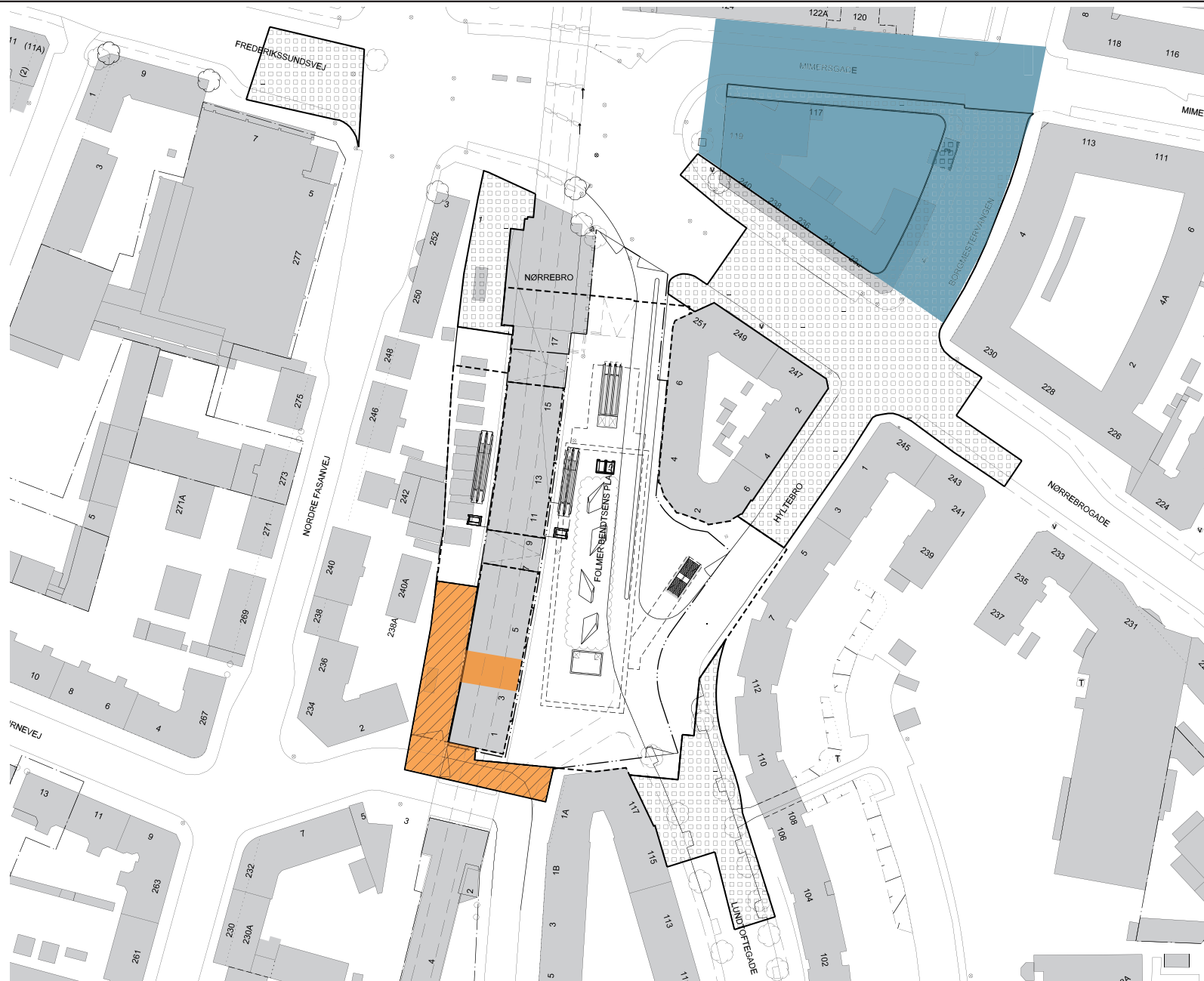
- Byggepladsgrænse - CWC
- - - - Forpladsgrænse - 15 m fra konstruktioner (4163 m<sup>2</sup>)

 Evt. kommunalt tilkøb






Rådmandsmarken

Bilag 4 (10)





### Signaturforklaring

-  Byggepladsgrænse - CWC
-  Forpladsgrænse - 15 m fra konstruktioner (5689 m<sup>2</sup>)
-  Øvrige arealer der reetableres (5676 m<sup>2</sup>)
-  Evt. kommunalt tilkøb
-  Evt. selvstændigt kommunalt projekt






Nørrebro

Bilag 4 (11)



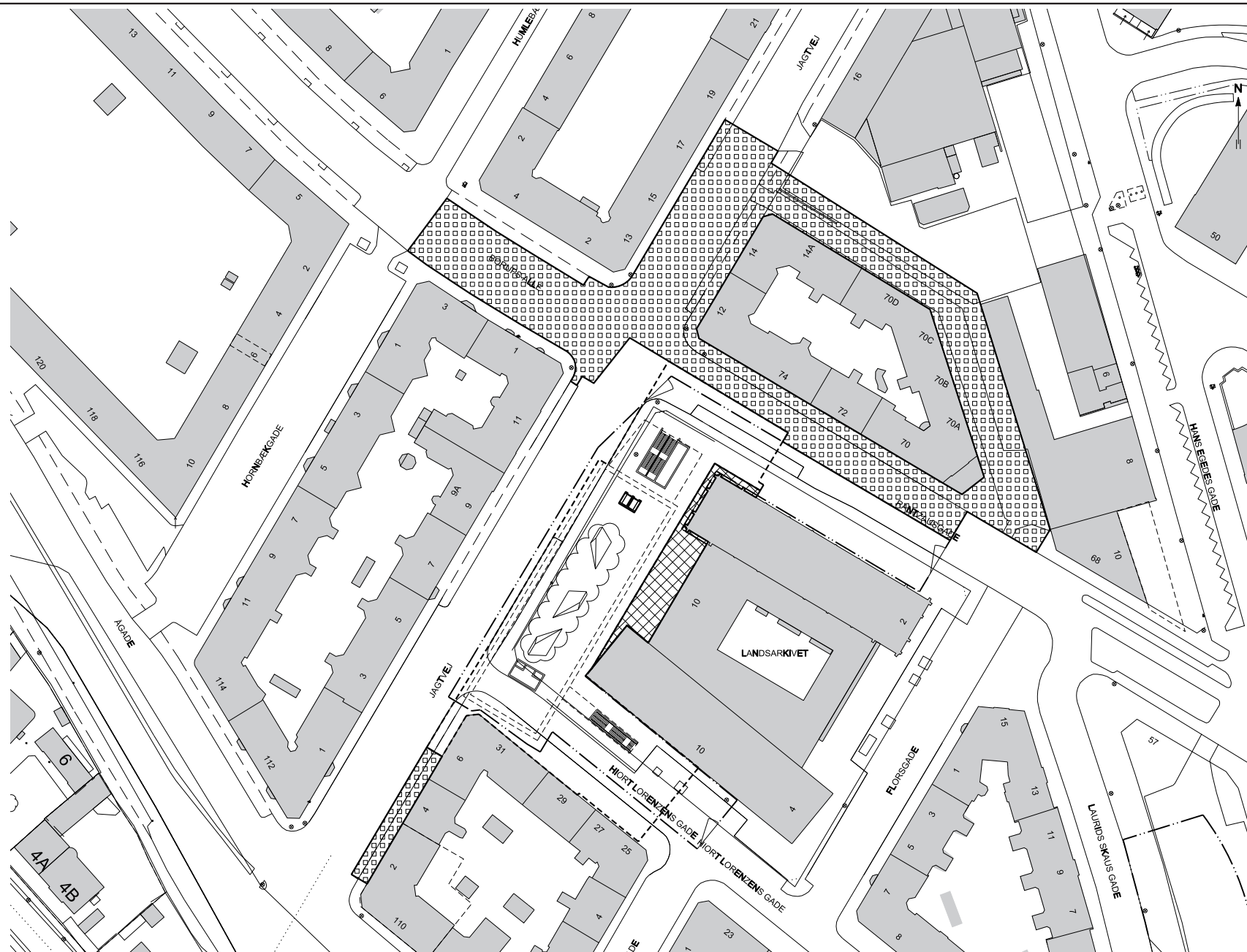


### Signaturforklaring

-  Byggepladsgrænse - CWC
-  Forpladsgrænse - 15 m fra konstruktioner (5588 m<sup>2</sup>)
-  Øvrige arealer der reetableres (320 m<sup>2</sup>)
-  Evt. kommunalt tilkøb
-  Evt. selvstændigt kommunalt projekt

## Nørrebro Runddel





### Signaturforklaring

- Byggepladsgrænse - CWC
- - - - Forpladsgrænse - 15 m fra konstruktioner (3257 m<sup>2</sup>)



Privat grund (296 m<sup>2</sup>)

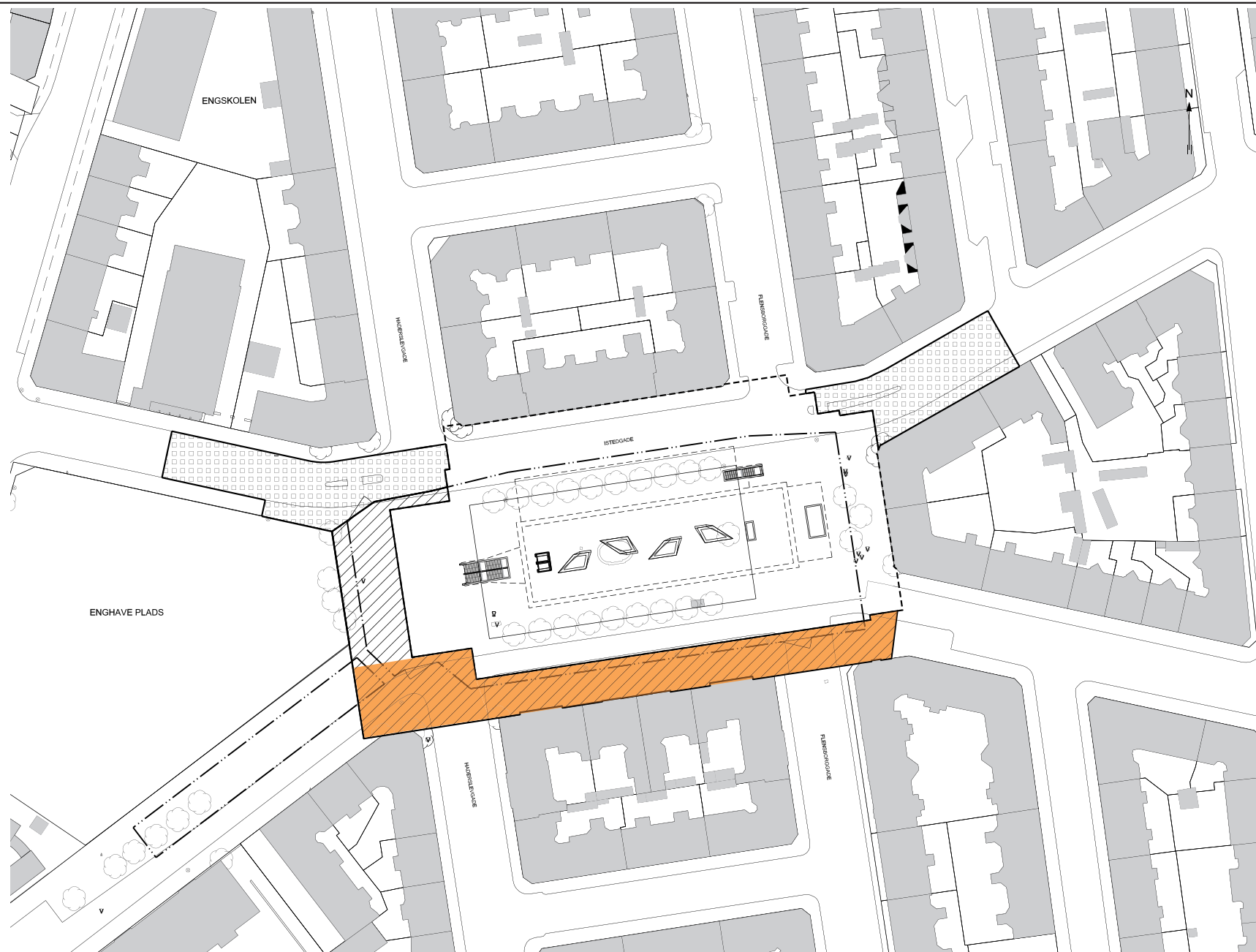


Øvrige arealer der reetableres (4146 m<sup>2</sup>)



Landsarkivet

Bilag 4 (13)





### Signaturforklaring

- Byggepladsgrænse - CWC
- Forpladsgrænse - 15 m fra konstruktioner (6559 m<sup>2</sup>)
-  Øvrige arealer der reetableres
-  Evt. kommunalt tilkøb

## Enghave Plads

