







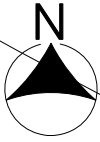
Signaturforklaring

- | | | | |
|---|--------------|---|------------|
|  | Refuge/helle |  | Overkørsel |
|  | Cykelsti |  | Gangareal |
|  | Cykelbane |  | Busperron |

Svanemølleruten

Eksisterende forhold, Ved Østerbrogade





Projekt fortsættes i Nordhavnsvej projektet

Svanemøllebro

Borgervænget

92

94

167

Østerbrogade

246

Østerbrogade

165

0 5 10 15 20 25m

Signaturforklaring

- Refuge/helle
- Cykelsti
- Busperron

Svanemølleruten

Projektforslag, Ved Østerbrogade

Bilag 3b

