

## Bilag 2 Oversigt over pladser i forsøgsordningen

### Indholdsfortegnelse

1. Kort med oversigt over de indstillede pladser	Side 1
2. Liste med de indstillede pladser	Side 2-3
3. Oversigt over pladser udpeget af forvaltningen	Side 3-5
4. Forvaltningen bemærkninger til pladser og strækninger udpeget af lokaludvalg	Side 5-7

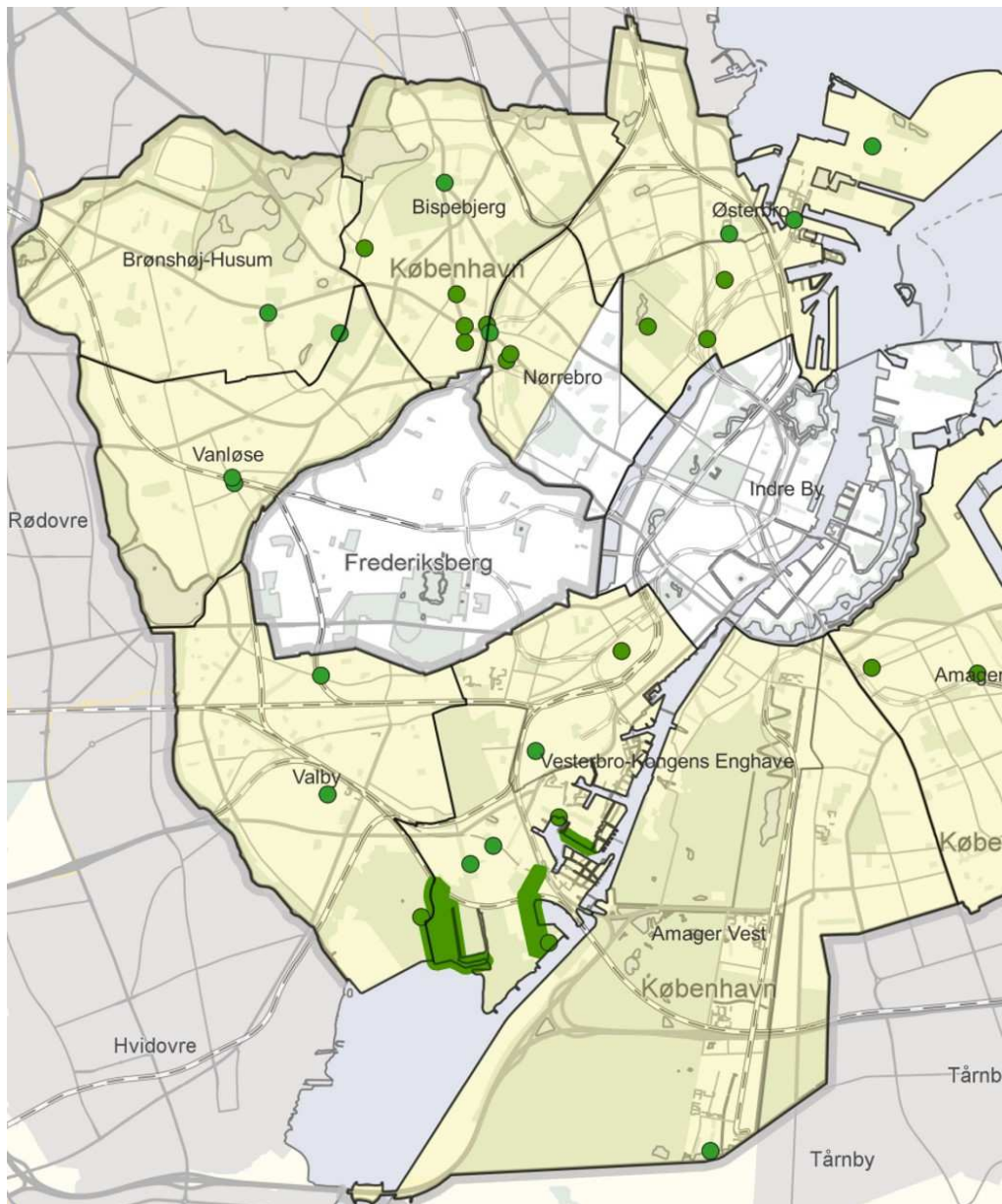
02-11-2023

Sagsnummer i F2  
2023 - 9492

Dokumentnummer i F2  
90868

Sagsnummer i eDoc  
2023-0256560

### 1. Kort med oversigt over de indstillede pladser



Bygge-, Parkerings- og  
Miljømyndighed  
Njalsgade 13  
2300 København S

EAN-nummer  
5798009809452

**Bygge-, Parkerings- og Miljømyndighed  
Teknik- og Miljøforvaltningen****2. Liste med de indstillede pladser****Amager Øst**

- Kastrup Fortet
- Jemtelandsgade - kursuscenter
- Amager Strandvej ved Øresundsvej til Metrostation - plads ved Cafe Cibo
- Området omkring krydset Lergravsvej/Strandlodsvej

**Amager Vest**

- Richard Mortensens vej (8 tallet)

**Bispebjerg**

- Bispebjerg Torv
- Rentemestervej - trekant ved krydset ved Frederiksborggade
- Upperslev Torv
- Lygten - facaden langs Nørrebro Bycenter, og området mellem Lygten Station og Nørrebro Bycenter
- Hjørnet Hejrevej og Ørnevej
- Knudepunktet (forgreningen af Frederikssundsvej og Frederiksborgvej - Pladsen ved Kima

**Brønshøj-Husum**

- Bellahøjvej 20 (Bellahøjgaard)
- Brønshøj Torv

**Nørrebro**

- Lygtens Kro (Lygten 29)
- Mimers Plads - foran Føtex
- Stefansgade ved Friheden Nørrebrogade - området foran Cafe Castro

**Valby**

- Grønttorvet, pladsen bag Magnoliahus ved springvandet
- Aksel Sandemoses Plads. Mindre egnet 2. Middelstor plads. 20 m. til beboelse
- Restaurant Picnic i Valby Parken

**Vanløse**

- Jernbane Allé - Frode Jacobsens Plads
- Jernbane Allé - Vanløse torv
- Kronen

**Vesterbro og Kgs. Enghave/Sydhavnen**

- Banegaarden
- Mozarts Plads
- Karensminde
- Sejlklubsvej
- Valbyparken


## Bygge-, Parkerings- og Miljømyndighed Teknik- og Miljøforvaltningen





- Bådhavnsgade
- Teglhølmens Sydkaj
- Teglhølmegade 10 ved vandet
- Kødbyen

### Østerbro/Nordhavn

- Morten Grunwalds Plads
- Tunnelfabrikken
- Orientplads
- Fælledparken - området foran Pavillonen
- Trianglen
- Bopa Plads

## 3. Oversigt over pladser udpeget af forvaltningen

 **Borgere pr adgangsadresse (i**

-  Under 5 [26549]
-  5 - 15 [20472]
-  16 - 25 [11005]
-  Over 25 [4275]

### Amager Øst

Plads	Restaurationsstæthed	Beboelsestæthed	Afstand til beboelse	Mulighed for udeservering
Kastrup Fortet	Lav (1)	<b>Rød.</b> Langt til beboelse ved brug af arealet vendende mod stranden.	Haveforeningen beliggende 200 m. bag fortet.	Fredningsbestemmelser skal afklares

### Amager vest

Plads	Restaurationsstæthed	Beboelsestæthed	Afstand til beboelse	Mulighed for udeservering
Richard Mortensen's vej (8 tallet)	Lav (1)	<b>Blå/Orange</b>	Vendende ud mod vandet	Ja. Privat fællesvej

			30 m. til beboelse	
--	--	--	--------------------	--

### Bispebjerg

Plads	Restaurationsstæthed	Beboelsestæthed	Afstand til beboelse	Mulighed for udeservering
Bispebjerg Torv	Lav (2 ved pladsen/torvet)	Blå/rød	15-18 m. til beboelse	Ja

### Brønshøj/Husum

Plads	Restaurationsstæthed	Beboelsestæthed	Afstand til beboelse	Mulighed for udeservering
Bellahøjvej 20 (Bellahøjgaard)	Lav (1 Bellahøjgaard)	Rød	70 m.	Ja. Privat matrikel.
Brønshøj Torv	Ingen på torvet. 1 på modsat side af Krabbesholmsvej	Blå. Mindre beboelsestæthed	30 m.	Trafikbelastning på Krabbesholmsvej skal afklares

### Nørrebro

Plads	Restaurationsstæthed	Beboelsestæthed	Afstand til beboelse	Mulighed for udeservering
Lygtes Kro (Lygten 29)	Lav (2)	Rød	25-30 m	Ja. Privat matrikel
Mimers Plads - foran Føtex	Lav (0)	Lilla.	35-40 m. til midt på pladsen	Trafikbelastningen på Borgmestervangen skal afklares.

### Valby

Plads	Restaurationsstæthed	Beboelsestæthed	Afstand til beboelse	Mulighed for udeservering

Grønttorvet, pladsen bag Magnoliahus ved springvandet	Lav (1)	Lilla	75 m	Ja, privat fællesvej
Aksel Sandemoses Plads. Mindre egnet 2. Middelstor plads. 20 m. til beboelse.	Lav (1)	Blå. Mindre beboelsestæthed.	20 m. til beboelse.	Ja

### Vanløse

Plads	Restaurationsstæthed	Beboelsestæthed	Afstand til beboelse	Mulighed for udeservering
Jernbane Allé Frode Jacobsens Plads	Lav (2)	Blå. Boliger væk fra pladsen.	50	Ja
Jernbane Allé Vanløse torv	Lav (1)	Rød	25	Ja

### Vesterbro/Kongens Enghave/Sydhavnen

Plads	Restaurationsstæthed	Beboelsestæthed	Afstand til beboelse	Mulighed for udeservering
Mozarts Plads	Lav (1)	Blå	75 m.	Ja, men er byggeplads (Metro)
Banegården	Høj (samme område)	Blå	100 m.	Ja, privat matrikel
Karensminde	Lav (1)	Rød	75 m. til haveforening	Ja

## Østerbro/Nordhavn

Plads	Restaurationsstæthed	Beboelsestæthed	Afstand til beboelse	Mulighed for udeservering
Morten Grunwalds Plads	Lav (1)	Blå/lilla	35	Ja
Tunnelfabrikken	Lav (2)	Rød	300	Ja, privat matrikel
Orientplads	Lav (1)	Rød/blå	60 m.	Ja, privat matrikel

## 4. Forvaltningens bemærkninger til pladser og strækninger udpeget af Lokaludvalg

### Læsevejledning

De strækninger og pladser som Lokaludvalgene har foreslået, som forvaltningen ikke vurderer som mulige, er markeret med **rød**.

### Amager Øst

Plads/strækning	Forvaltningens bemærkninger
Holmbladsgade og Jemtelandsgade eller dele heraf	Her vil forvaltningen pege på pladsen ved kursuscenteret på Jemtelandsgade.
Amager Strandvej ved Øresundsvej til Metrostation	Her vil forvaltningen pege på pladsen ved Cibo (Amagerstrandvej 53)
Strækningen på Amagerbrogade fra Øresundsvej til Sundbyøster Plads	Tæt bebygget område. Der ligger boliger hele vejen, hvorfor forvaltningen ikke kan anbefale dette.
Området omkring krydset Lergravsvej/Strandlodsvej	Privat område.

### Amager Vest

Plads/strækning	Forvaltningens bemærkninger
Asgar Jorns Allé	Høj beboelsestæthed, og man skal krydse en befærdet vej for at tilgå området på den modsatte side af den etablerede restauration, for at benytte arealet til udeservering. Forvaltningen anbefaler derfor ikke denne plads.
Gaden Islands Brygge	Er underlagt skærpede ordensregler, tætbeboelse og høj klagefrekvens, hvorfor forvaltningen ikke anbefaler dette.

### Bispebjerg

Plads/strækning	Forvaltningens bemærkninger
Rentemestervej	Forvaltningen vurderer denne vej som uegnet, da det er en tæt beboet gade. Hvis

	der skal peges på et område på vejen, så ser vi det kun som muligt i krydset ved Frederiksborggade (den lille trekant med græs) - Dette er dog privat område.
Utterslev Torv	Intet at bemærke.
Lygten	Her vil forvaltningen pege på facaden langs Nørrebro bycenter samt det private område mellem Lygten station og centeret.
Hjørnet Hejrevej og Ørnevej	Privatområde.
Knudepunktet (forgreningen af Frederikssundsvej og Frederiksborgvej	Her vil forvaltningen pege på pladsen med Kima.

### Brønshøj-Husum

Plads/strækning	Forvaltningens bemærkninger
Brønshøj Torv	Forvaltningen har anbefaler samme plads.
Husum Torv	Forvaltningen har selv været ude for at vurderer pladsen og fundet den uegnet da der ikke ligger nogle restauranter i området.
Husum Bypark inklusiv 100 meters radius fra alle tre torve/pladser	Forvaltningen har selv været ude for at vurderer pladsen og fundet den uegnet da der ikke ligger nogle restauranter i området.

### Kgs. Enghave

Plads/strækning	Forvaltningens bemærkninger
Sejlkubsvej	Der bliver i øjeblikket bygget en del ved diskokuglen, men herudover har forvaltningen intet at bemærke.
Valbyparken	Intet at bemærke.
Bådhavnsgade	Intet at bemærke.
Trekanten mellem Scandiagade, Enghavevej og Sydhavns Plads	Da der ikke ligger nogle restauranter med facade ud til pladsen vurderer vi den uegnet.
Sydhavns Plads	Da der ikke ligger nogle restauranter med facade ud til pladsen vurderer vi den uegnet.
Sjællandsbroen	Da dette bare er en vej og der ikke ligger nogle restauranter i nærheden vurderer forvaltningen denne placering som uegnet.
Teglhølmens Sydkaj	Intet at bemærke.
Teglhølmegade 10 ved vandet	Intet at bemærke.

### Nørrebro

Plads/strækning	Forvaltningens bemærkninger
Stefansgade ved Friheden	Intet at bemærke.
En strækning på Nørrebrogade	Er en smal og tæt beboet gade, forvaltningen kan kun pege på området foran Cafe Castro som egnet på Nørrebrogade.

**Valby**

<b>Plads/strækning</b>	<b>Forvaltningens bemærkninger</b>
Aksel Sandemoses Plads	Forvaltningen har anbefalet samme plads
Restaurant Picnic i Valby Parken	Intet at bemærke.

**Vanløse**

<b>Plads/strækning</b>	<b>Forvaltningens bemærkninger</b>
Vanløse Bymidte	Intet at bemærke.
Området omkring Vanløse Torv	Forvaltningen har anbefalet samme plads.
Jernbane Allé	Forvaltningen vil her henvise til Vanløse Torv og Frode Jacobsens Plads.
Kronen	Intet at bemærke.

**Vesterbro**

<b>Plads/strækninger</b>	<b>Forvaltningens bemærkninger</b>
Kødbyen	Privatområde.

**Østerbro**

<b>Plads/strækninger</b>	<b>Forvaltningens bemærkninger</b>
Fælledparken	Det eneste sted som vi tænker er muligt er ved pavillonen, dog skal det bemærkes at dele af fælledparken er fredet, at den er underlagt skærpede ordensregler.
Trianglen	Intet at bemærke.
Bopa Plads	Intet at bemærke.