







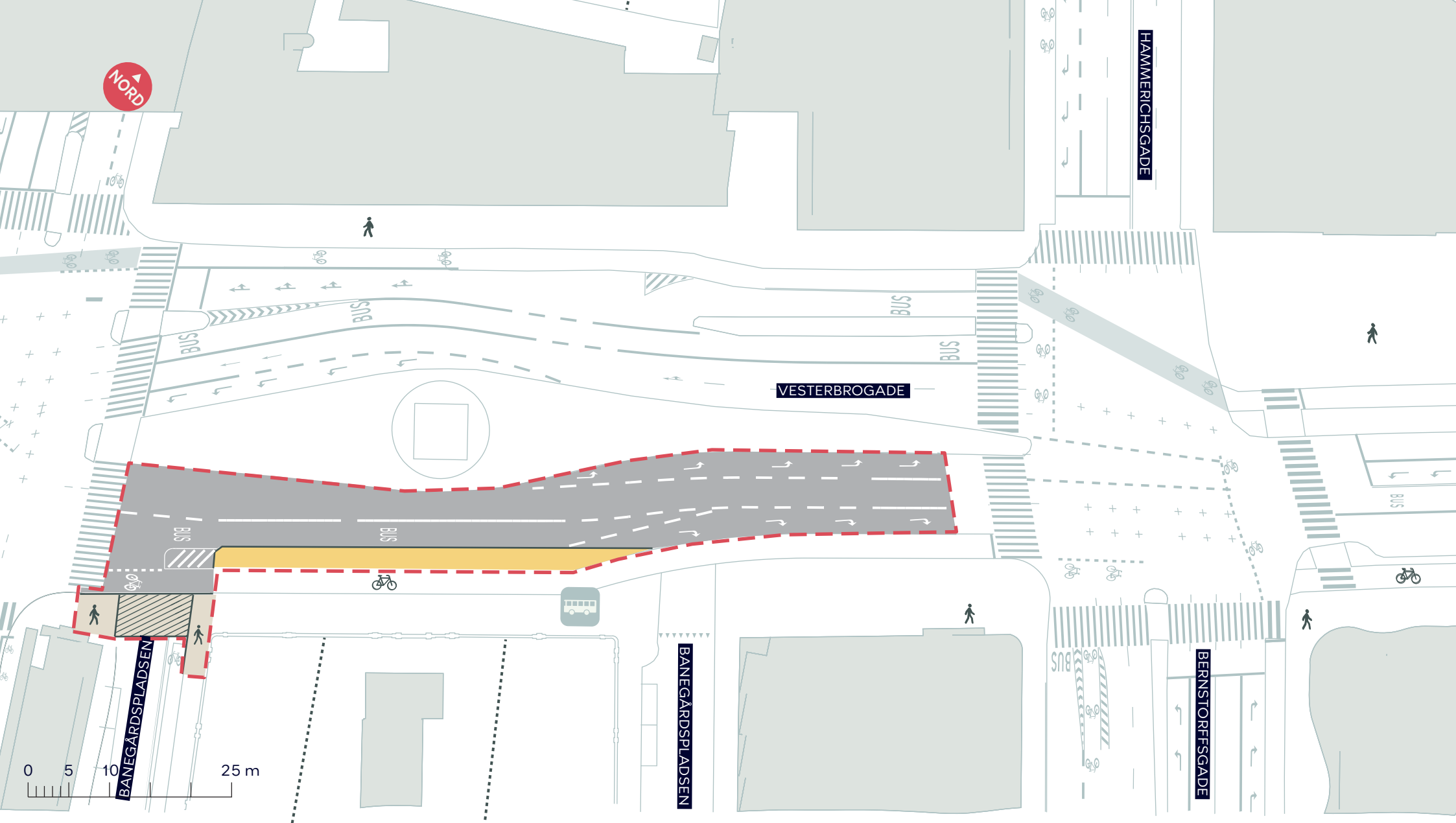


-  Anlægsområde
-  Kommunegrænse
-  Eksisterende busstoppested

-  Busperron
-  Overkørsel
-  Cykelsti

ROSKILDERUTEN
Vesterbro, Frederiksberg og Valby
Projektforslag
BILAG 4 SAMLET

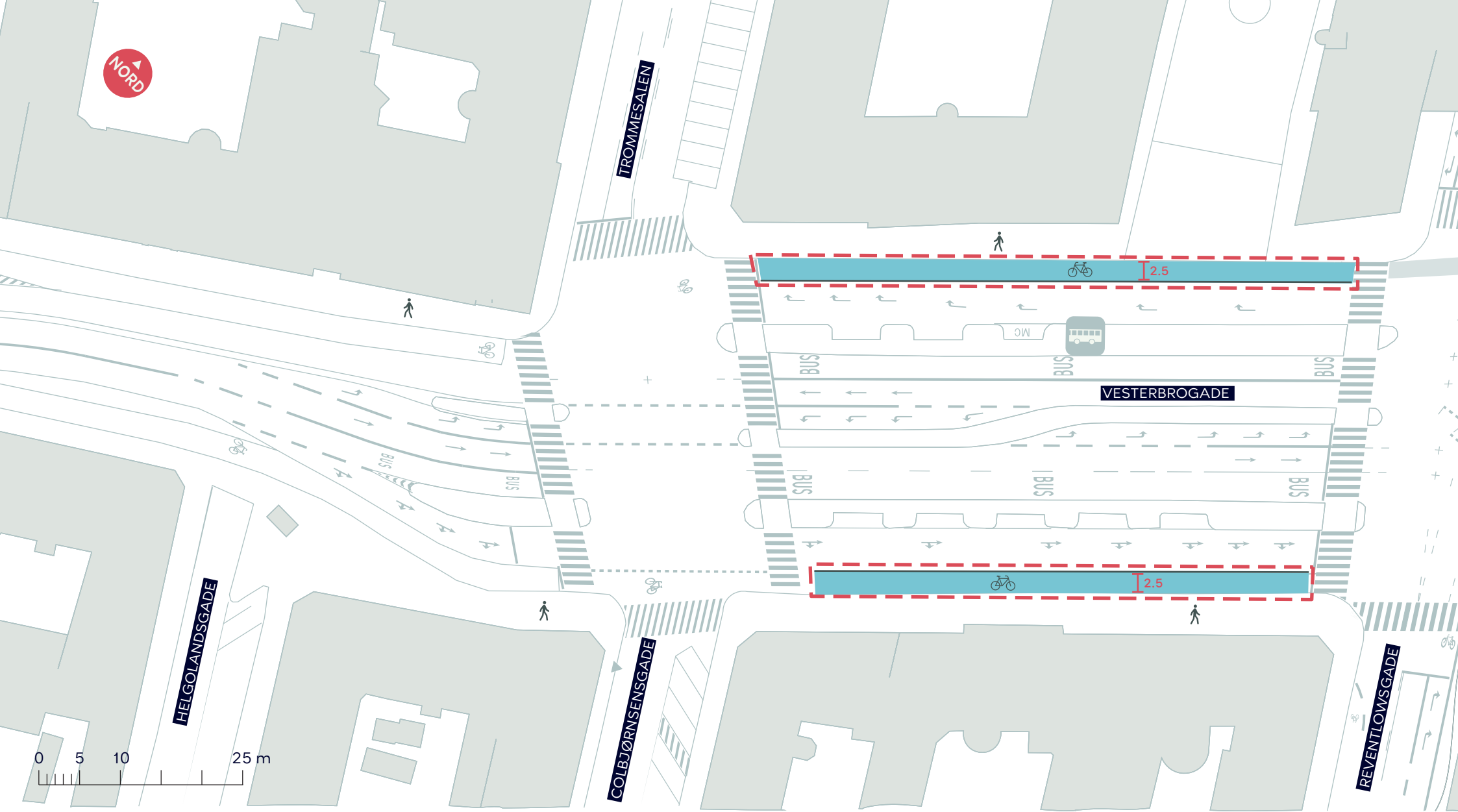





- Anlægsområde
- Eksisterende busstoppested
- Busperron
- Overkørsel

ROSKILDERUTEN
 Vesterbro
 Projektforslag
BILAG 4A

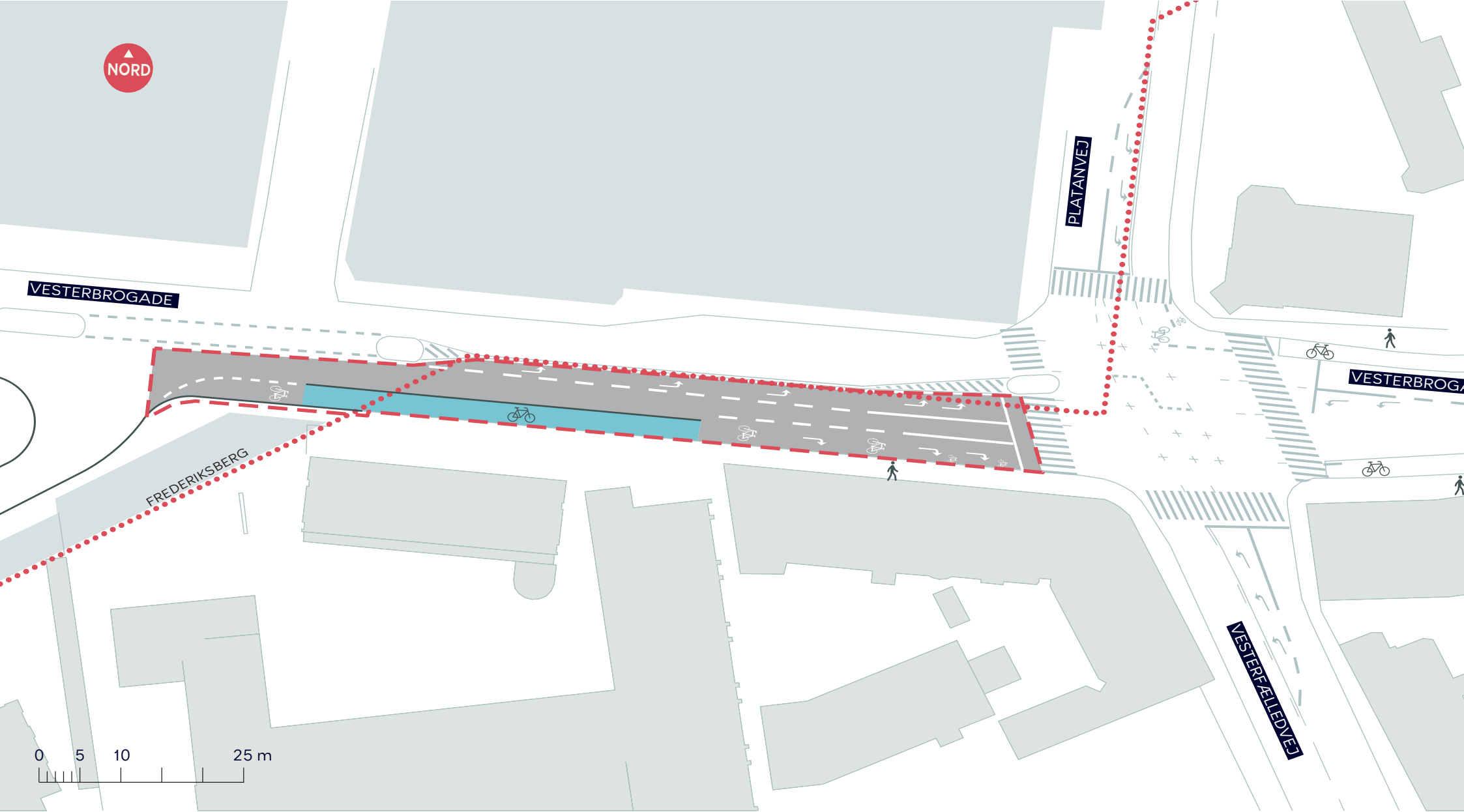




- - - Anlægsområde
-  Eksisterende busstoppested
- Cykelsti

ROSKILDERUTEN
 Vesterbro
 Projektforslag
BILAG 4B

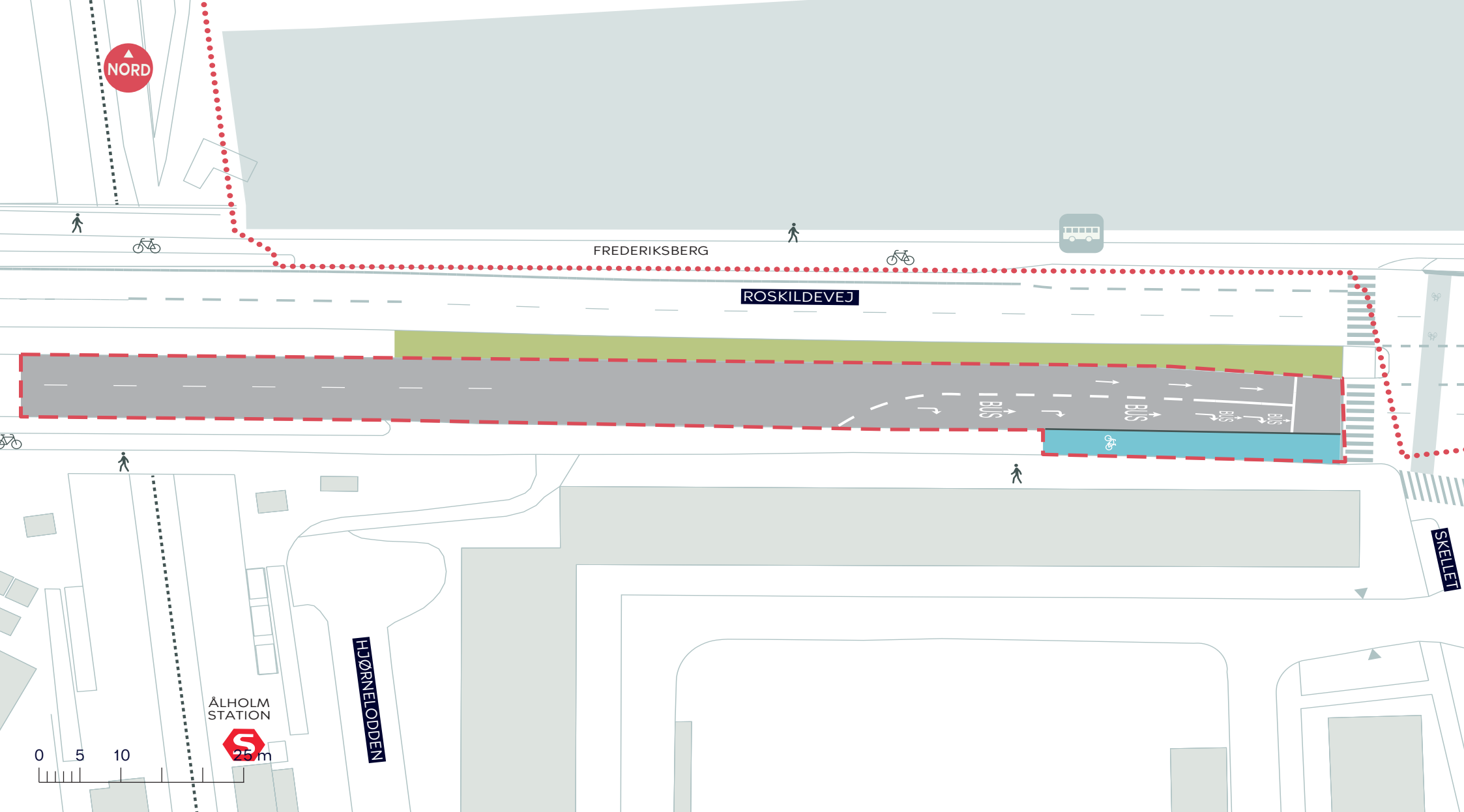




- Anlægsområde
- Kommunegrænse
- Cykelsti

ROSKILDERUTEN
 Vesterbro, og Frederiksberg
 Projektforslag
BILAG 4C





- Anlægsområde
- Kommunegrænse
- Eksisterende busstoppested

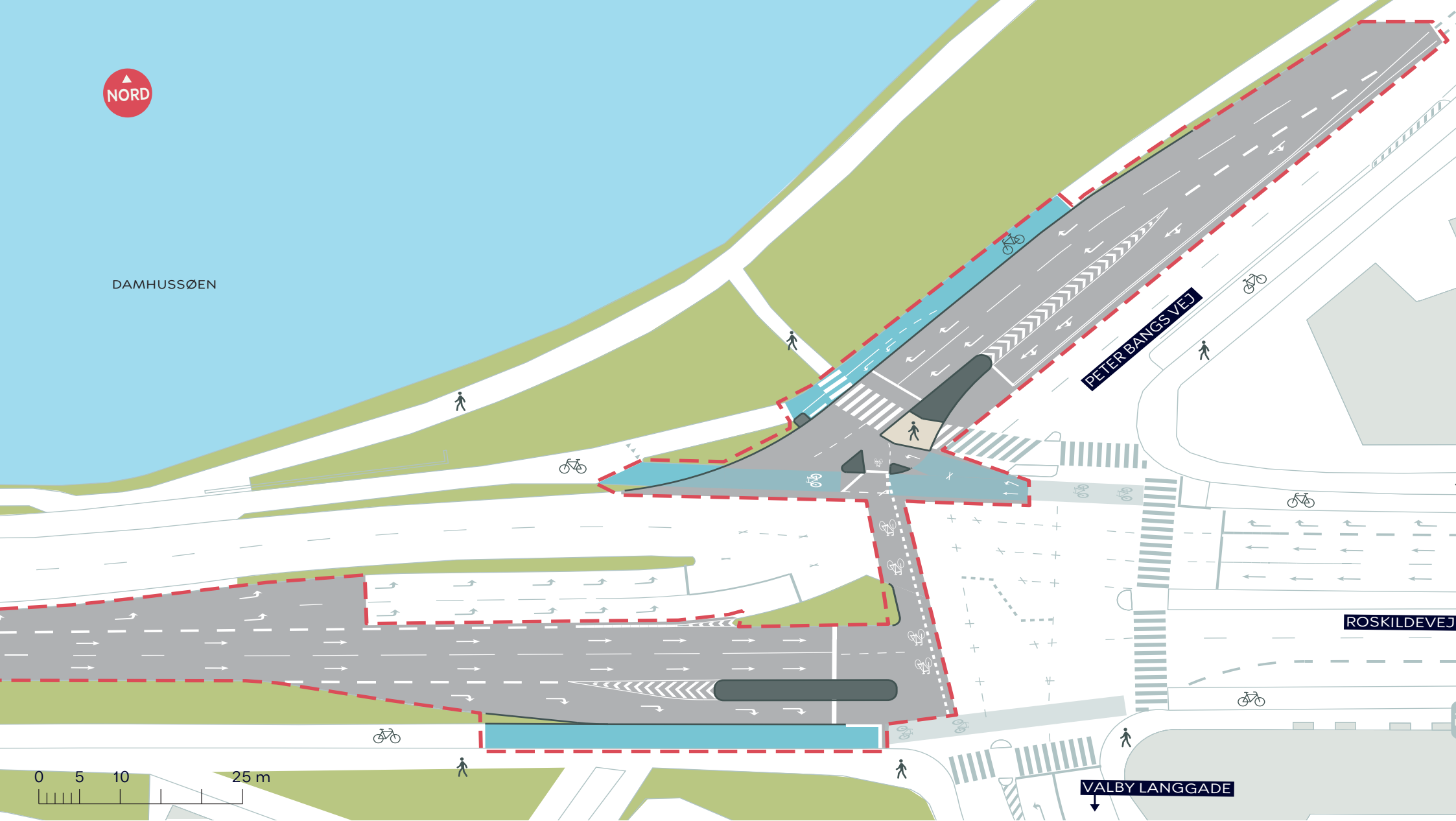
Cykelsti

ROSKILDERUTEN
Frederiksberg og Valby
 Projektforslag
BILAG 4D





DAMHUSSØEN



-  Anlægsområde
-  Cykelsti

ROSKILDERUTEN
Valby
Projektforslag
BILAG 4E

