

Udtegnnet: 9. februar 2023

Adresse: Beregnet plan.

Ler: 2491960

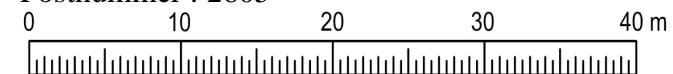
INCA

Gyldig til: 9. august 2023

Plannr. på oversigtskort: 1





















Postnummer : 2605

Se vedlagte følgeseddel og signaturforklaring.











Kortet må kun anvendes til brug for oplysninger om TDC's kabler og må ikke kopieres og bruges til projektering eller andet af andre end TDC. Overtrædelse medfører erstatningsansvar.

## SIGNATURFORKLARING:

<p><b>Fordeler/splidsning overjordisk:</b></p> <p> Netpunkt</p> <p><b>Fordeler/splidsning underjordisk:</b></p> <p> Kabelbrønd</p> <p> Netpunkt</p> <p> Ekstralængde</p> <p><b>Fordeler/splidsning i Boks:</b></p> <p> I boks</p>	<p><b>Grundkort:</b></p> <p> Bygning tagudhæng.</p> <p> Bygning mur.</p> <p> Projekteret bygning.</p> <p> Vej, cykelsti, hegn, skel, sti, spor, grøft, sø og kyst.</p> <p> Mast, sten, stander.</p> <p> Dæksel</p> <p> Rist</p> <p> Kabelbrønd vist med omrids</p> <p> Km-sten.</p> <p> Vindmølle</p> <p> Målestation, skab, transformator.</p> <p> Løvtræ.</p> <p> Løvtræ, indmålt.</p> <p> Nåletræ.</p> <p> Nåletræ, indmålt.</p>
--	---

**Kabel- og rørtracé:**

-  Eksisterende kabeltracé i jord, sø mm.
-  Flere eller brede eksisterende kabeltracéer i jord, sø mm.
-  Eksisterende kabeltracé på mur.
-  Projekteret kabeltracé i jord, sø mm.
-  Projekteret kabeltracé på mur.
-  Eksisterende rør- og blokledningstracé.
-  Flere eller brede eksisterende rør- og blokledningstracéer.
-  Projekteret rør- og blokledningstracé.

**N1.7 el K0.2** Nedstiks dybde målt til overkant af kabel eller rør

**Grundkortet er gråt.**

## BEMÆRKNINGER:

Projekteret tracé, rør- og blokledninger kan være etableret.  
Farverne kan variere i nuancerne

## ADVARSLER:

Måleangivelser er vejledende og er generelt taget til glat mur. Ved angivelse af nedstiks dybder er der målt til overkant af kabel eller rør. Vil være angivet med eks. N1.7  
Sikkerhedsafstanden er 0,5 m på hver side af tracéet.  
Ved fordelere /splidsninger under jorden, skal en større sikkerhedsafstand påregnes.  
Udvis altid ekstraordinær forsigtighed ved anvendelse af gravemaskine eller styret underboring.