

DELVIST OPHÆVET  
- se lokalplan nr. 492

# TITANGADE

Lokalplan nr. 76 med tillæg nr. 1, 3, 4 og 5

Borgerrepræsentationen har den 6. december 1984 vedtaget lokalplan nr. 76 Titangade.

Lokalplanen er bekendtgjort den 13. marts 1985

Borgerrepræsentationen har den 13. august 1992 vedtaget tillæg nr. 1 til lokalplan nr. 76.

Lokalplanen er bekendtgjort den 2. april 1992

Borgerrepræsentationen har den 29. marts 2007 vedtaget tillæg nr. 3 til lokalplan nr. 76.

Lokalplanen er bekendtgjort den 18. april 2007

Borgerrepræsentationen har den 12. november 2015 vedtaget tillæg nr. 4 til lokalplan nr. 76 samt kommuneplantillæg nr. 50.

Lokalplanen er bekendtgjort den 2. december 2015

Borgerrepræsentationen har den 30. november 2017 vedtaget tillæg nr. 5 til lokalplan nr. 76.

Lokalplanen er bekendtgjort den 12. december 2017



# Indhold

<b>Lokalplan nr. 76</b> .....	<b>3</b>	<b>Tillæg nr. 50 til Kommuneplan 2011</b> .....	<b>36</b>
<b>Lokalplan nr. 76 tillæg 1</b> .....	<b>8</b>	<b>Redegørelse for tillæg nr. 5 til lokalplan nr. 76 Titangade</b> .....	<b>37</b>
<b>Lokalplan nr. 76 tillæg 3</b> .....	<b>10</b>	Lokalplantillæggets baggrund og formål .....	37
<b>Redegørelse for tillæg 4 til lokalplanen og kommuneplantillægget</b> .....	<b>17</b>	Lokalplantillæggets område og kvarteret.....	37
Lokalplan- og kommuneplantillæggets baggrund og formål .....	17	Lokalplantillæggets indhold .....	38
Lokalplantillægsområdet og kvarteret .....	18	Miljøforhold .....	39
Byggeønsker .....	20	Kystnærhedszonen og de kystnære dele af byzonen .....	39
Lokalplan- og kommuneplantillæggets indhold .....	22	<b>Sammenhæng med anden planlægning og lovgivning</b> .....	<b>40</b>
Miljøforhold .....	22	Overordnet planlægning .....	40
Den kystnære del af byzonen .....	22	Kommuneplan 2015 .....	40
Skyggediagrammer .....	23	Lokalplaner i kvarteret.....	41
<b>Lokalplantillæggets sammenhæng med anden planlægning og lovgivning</b> .....	<b>24</b>	Miljø i byggeri og anlæg 2016.....	41
Fingerplan 2013 .....	24	Spildevandsplan .....	41
Overordnede mål for planlægning i København .....	24	Lokal håndtering af regnvand .....	41
Kommuneplan 2011 .....	24	Skybrudssikring .....	42
Kommuneplantillæg .....	25	Vandforsyningsplan .....	42
Lokalplaner i kvarteret .....	25	Varmeplanlægning.....	42
Miljø i byggeri og anlæg .....	26	<b>Tilladelser efter anden lovgivning</b> .....	<b>43</b>
Regnvand .....	26	Affald .....	43
Tilladelser efter anden lovgivning .....	27	Jord- og grundvandsforurening .....	43
Affald .....	27	Museumsloven .....	44
Jordforurening .....	27	Rottesikring .....	44
Museumsloven .....	27	<b>Tillæg nr. 5 til lokalplan nr. 76 Titangade</b> .....	<b>45</b>
Rottesikring .....	27	§ 1. Formål.....	45
<b>Tillæg nr. 4 til lokalplan nr. 76 Titangade med tilhørende kommuneplantillæg</b> .....	<b>29</b>	§ 2. Område .....	45
§ 1. Formål.....	29	§ 3. Anvendelse.....	45
§ 2. Område .....	29	§ 7. Støj og anden forurening.....	45
§ 3. Anvendelse.....	29	§ 9. Ubebyggede arealer.....	45
§ 4. Bebyggelsens omfang og placering.....	29	§ 15. Ophævelse af lokalplaner og servitutter .....	46
§ 5. Bebyggelsens ydre fremtræden.....	30	§ 16. Retsvirkninger .....	46
§ 6. Ubebyggede arealer og parkering .....	31	Kommentarer af generel karakter .....	46
§ 7. Tekniske anlæg.....	32	Tegning nr. 1 - Lokalplanområde .....	47
§ 8. Foranstaltninger mod forureningsgener.....	32		
§ 9. Bæredygtighed og regnvand.....	33		
§ 10. Matrikulære forhold .....	33		
§ 11. Retsvirkninger .....	33		
§ 12. Ophævelser af lokalplaner og servitutter .....	33		
Kommentarer af generel karakter .....	33		
Tegning nr. 1 - Lokalplantillæggets afgrænsning .....	34		
Tegning nr. 2 - Byggefelt og ubebyggede arealer.....	35		

## Københavns kommune

### Lokalplan nr. 76

Lokalplan for området begrænset af Tagensvej, Haraldsgade, Vermundsgade, Lersø Parkallé og Jagtvej.

I henhold til lov om kommuneplanlægning (lovbekendtgørelse nr. 734 af 21. december 1982) fastsættes herved følgende bestemmelser for området.

#### § 1. Formål

Formålet med lokalplanen er gennem fastlæggelse af mere detaljerede bebyggelsesregulerende bestemmelser for en del af lokalplanområdet at fremme en ordening af de bebyggelsesmæssige forhold i hvilken forbindelse bemærkes, at undervisningsministeriet inden for område O ejer eller vil komme til at eje en række ejendomme, der med tiden tænkes anvendt til undervisningsformål.

For de dele af lokalplanområdet, hvor der kan forudses ændringer – bl.a. på grund af utidssvarende erhvervsbebyggelse – fastlægges bestemmelser, der muliggør nybyggeri.

For de øvrige underområder forudsætter væsentlige ændringer af bebyggelsesforholdene, at der udarbejdes supplerende lokalplan.

#### § 2. Område

*Stk. 1.* Lokalplanområdet afgrænses som vist på vedhæftede tegning nr. 25.113 og omfatter ejendommene matr.nr.ne 316, 536, 925, 1044, 1447, 1593, 1758, 3843, 4070, 4071, 4072, 4149, 4544, 4732, 4793, 4811, 4812, 4821, 4861, 4862, 4872, 4877, 4984, 4991, 5023, 5069, 5078, 5326, 5327, 5328, 5329, 5330, 5335, 5336, 5337, 5338, 5339, 5462, 5473, 5506, 5507, 5508, 5542, 5543, 5557, 5558, 5575, 5579, 5581, 5595, 5606, 5607, 5609, 5610, 5611, 5612, 5634, 5652, 5653, 5657, 5660, 5661, 5666, 5667, 5670, 5671, 5672, 5674, 5679, 5681, 5684, 5692, 5693, 5695, 5762, 5839, 5844, 5863, 5920, 5921, 5942 og vejarealerne matr.nr.ne 167 o og 170 Udenbys Klædebo Kvarter, København, og umatr. vejareal ibid., samt alle parceller, der efter 1. december 1983 udstykkes fra de nævnte ejendomme.

*Stk. 2.* Lokalplanområdet opdeles i underområderne A I, A II, B I, B II, B III, B IV, B V og O som vist på tegningen.

#### § 3. Anvendelse

*Stk. 1.* For områderne A I og A II gælder:

- a) Områderne fastlægges til erhvervsformål.  
I område A I må kun opføres eller indrettes bebyggelse til administration, liberale erhverv m.v. samt andre virksomheder, der efter magistratens skøn ikke medfører støjforurening, luftforurening eller andre ulemper, og som efter magistratens skøn naturligt hører hjemme i området.  
I område A II må kun opføres eller indrettes bebyggelse til administration, liberale erhverv m.v. samt andre virksomheder, der efter magistratens skøn ikke i mere end ubetydelig grad kan medføre luftforurening, støjforurening eller andre ulemper, og som efter magistratens skøn naturligt hører hjemme i området.
- b) I bebyggelsens stueetage mod Tagensvej må der foruden ovennævnte erhverv indrettes butikker.  
I stueetagen mod de øvrige veje kan der tillades salg af udvalgsvarer, med tilknytning til virksomhederne.
- c) Magistraten kan tillade, at der opføres eller indrettes bebyggelse til offentlige formål der af magistraten anses for forenelige med beliggenheden i heromhandlede erhvervsområde.
- d) Uanset punkt a) kan magistraten tillade, at der på hver ejendom opføres eller indrettes enkelte boliger for indehaver, bestyrer, portner eller andre personer med lignende tilknytning til virksomheden.

*Stk. 2.* For områderne B I, B II, B III, B IV og B V gælder:

Områderne fastlægges til boligformål.

I bebyggelsens stueetage mod Tagensvej og undtagelsesvis mod de øvrige veje må der foruden boliger indrettes butiks- og kontorlokaler og lignende, der efter magistratens skøn naturligt kan indpasses i et boligområde.

Endvidere kan der efter magistratens nærmere godkendelse opføres eller indrettes kollektive anlæg og

institutioner – herunder vuggestuer og børnehaver – samt andre sociale servicefunktioner, der naturligt finder plads i et boligområde.

Nyt lejlighedsbyggeri skal indrettes overvejende med familieboliger.

*Stk. 3.* For område O gælder:

Vedrørende område O henvises til bestemmelserne i § 5, stk. 5, punkt d.

#### § 4. Vejforhold.

*Stk. 1.* De på tegningen med priksignatur viste vejarealer (Valhalsgade, del af Rådmandsgade samt del af Sigurdsgade) kan nedlægges som vej.

*Stk. 2.* Mod Tagensvej opretholdes den på tegningen angivne 28 m byggelinie (vejviddelinje), der på en strækning falder sammen med den eksisterende vejlinie.

Mod de øvrige veje opretholdes eksisterende vejlinier.

*Stk. 3.* Der fastlægges 3 m hjørneafskæringer.

#### § 5. Bebyggelsens omfang og placering.

*Stk. 1.* For områderne A I og A II gælder:

- Bebyggelsesprocenten må ikke overstige 130.
- I område A I skal bebyggelse i princippet opføres som sluttet bebyggelse i de fastlagte vej- og byggelinier i mindst 3 og højst 5 etager med udnyttet tagetage.  
Husdybden skal godkendes af magistraten og tilpasses husdybden på naboejendommene.
- I område A II må bebyggelse opføres i højst 5 etager med udnyttet tagetage.
- Højden af eventuel trempel må ikke overstige ca. 1 m.

*Stk. 2.* For områderne B I, B IV og B V gælder:

Væsentlige ændringer af bebyggelsesforholdene forudsætter tilvejebringelse af supplerende lokalplan.

*Stk. 3.* For område B II gælder:

- Bebyggelsesprocenten må ikke overstige 110.
- Bebyggelse skal i princippet opføres som sluttet bebyggelse i de fastlagte vej- og byggelinier mod Hermodsgade, Tagensvej og Haraldsgade samt mod Fafnersgade på en ca. 40 m lang strækning nærmest Haraldsgade.
- Bebyggelsen skal opføres i mindst 3 og højst 4 etager med udnyttet tagetage.  
Højden af eventuel trempel må ikke overstige ca. 1 m.
- Husdybden må ikke overstige ca. 9 m.

*Stk. 4.* For område B III gælder:

- Bebyggelsesprocenten må ikke overstige 110.

\*)jfr. miljøstyrelsens retningslinier for beskyttelse af boligbebyggelse mod trafikstøj af 9. februar 1982 eller senere.

- Der skal mod Tagensvej og Rådmandsgade opføres bebyggelse i princippet som sluttet bebyggelse i de fastlagte vej- og byggelinier i mindst 3 etager og højst 4 etager med udnyttet tagetage.  
Husdybden må ikke overstige ca. 10 m.

- Den øvrige bebyggelse skal efter magistratens nærmere godkendelse placeres og udformes under hensyntagen til den eksisterende bebyggelse, den i punkt b) fastlagte bebyggelse, og omgivelserne i øvrigt, således at der opnås en tilfredsstillende arkitektonisk fremtræden i bybilledet.

Bebyggelsen må opføres i højst 4 etager med udnyttet tagetage.

Husdybden skal godkendes af magistraten.

- Højden af eventuel trempel må ikke overstige ca. 1 m.

*Stk. 5.* For område O gælder:

- Bebyggelsesprocenten må ikke overstige 110.
- Bebyggelse må opføres i højst 5 etager med udnyttet tagetage.  
Højden af eventuel trempel må ikke overstige ca. 1 m.
- Bebyggelse skal efter magistratens nærmere godkendelse placeres og udformes under hensyntagen til eksisterende bebyggelse og omgivelserne i øvrigt, således at der opnås en tilfredsstillende og arkitektonisk fremtræden i bybilledet.
- Der kan indrettes posthus i området. I øvrigt forudsætter væsentlige ændringer af bebyggelsesforholdene tilvejebringelse af supplerende lokalplan.

#### § 6. Bebyggelsens ydre fremtræden.

*Stk. 1.* Bygningernes materialer, udformning, farve og øvrige ydre fremtræden skal efter magistratens skøn være samstemmende med omgivelserne og områdets karakter, og eksisterende bebyggelse må i nævnte henseender ikke ændres uden magistratens tilladelse.

I boligområderne skal tage udformes som sadeltage eller med anden tagform med skrå tagflader. Udformningen skal godkendes af magistraten.

*Stk. 2.* Ingen form for skiltning og reklamering må finde sted uden magistratens godkendelse.

*Stk. 3.* Ibrugtagningen af bebyggelse kan efter magistratens nærmere bestemmelse betinges af etablering af fællesantenneanlæg – hvis placering og udformning skal godkendes af magistraten – eller tilslutning til et godkendt fællesantenneanlæg.

#### § 7. Foranstaltninger mod forureninggener.

Bebyggelsen skal efter magistratens nærmere godkendelse i overensstemmelse med miljømyndighedernes krav placeres (jfr. dog § 5), udføres og indrettes, således at beboere og brugere i fornødent omfang skærmes mod støj og anden forurening fra omliggende veje\* samt mod forurening og andre ulemper fra virksomheder i området.

## § 8. Kollektiv varmforsyning

Bebyggelse må ikke uden magistratens tilladelse tages i brug før bebyggelsen er tilsluttet et kollektivt varmforsyningsanlæg efter magistratens anvisning.

## § 9. Ubebyggede arealer

*Stk. 1.* For områderne A I og A II gælder:

- a) Friarealet (excl. parkerings- og tilkørselsareal) skal være af størrelsesordenen 10 pct. af etagearealet. Friarealet skal anlægges efter magistratens nærmere godkendelse, og der skal efter magistratens nærmere bestemmelse indrettes opholdsarealer for de beskæftigede.
- b) Parkeringsdækningen skal være af størrelsesordenen 1 parkeringsplads pr. 100 m<sup>2</sup> etageareal.
- c) Eksisterende træer skal bevares i videst muligt omfang.

*Stk. 2.* For områderne B I, B IV og B V gælder:

- a) Ubebyggede arealer og parkeringsanlæg skal efter magistratens nærmere bestemmelse indgå i fællesanlæg.
- b) Eksisterende træer skal bevares i videst muligt omfang.

*Stk. 3.* For områderne B II og B III gælder:

- a) Friarealet (excl. parkerings- og tilkørselsareal samt friareal til eventuelle børneinstitutioner) skal være af størrelsesordenen 60 pct. af boligetagearealet plus 15 pct. af erhvervsetagearealet og skal anlægges med opholdsarealer, herunder legepladser, efter magistratens nærmere godkendelse.
- b) Parkeringsdækningen skal være af størrelsesordenen 1 parkeringsplads pr. 100 m<sup>2</sup> etageareal. Parkeringen kan indrettes på terræn eller i underjordiske anlæg eller eventuelt andetsteds i kvarteret efter magistratens nærmere bestemmelse.
- c) Ubebyggede arealer og parkeringsanlæg skal efter magistratens nærmere bestemmelse indgå i fællesanlæg.
- d) Eksisterende træer skal bevares i videst muligt omfang.

## § 10. Matrikulære forhold m.v.

Efterhånden som forholdene gør det påkrævet, må der i overensstemmelse med lovgivningens regler foretages sådanne omlægninger af ejendomsgrænser og andre foranstaltninger som efter magistratens skøn må anses for nødvendige til gennemførelse af den fastlagte bebyggelse og en hensigtsmæssig ordning af bebyggelsesforholdene.

## § 11. Eksisterende forhold

Lokalplanens bestemmelser skal ikke være til hinder for bibeholdelse af den eksisterende bebyggelse og dennes udnyttelse, forudsat at såvel denne bebyggelse

som udnyttelsen ikke strider mod de i givne byggetilladelser tagne forbehold, og i øvrigt er lovlig.

## § 12. Påtaleret

Københavns magistrat har påtaleret for overtrædelse af bestemmelserne i nærværende lokalplan.

## § 13. Dispensationer

Den samlede magistrat kan indrømme sådanne mindre betydende dispensationer fra lokalplanens bestemmelser, som ikke vil ændre den karakter af området, som lokalplanen søger at skabe.

## § 14. Servitutforfald

Bestemmelser om benyttelse i skøder, tinglyst den 7. oktober 1918 på matr.nr. 1593 og den 4. november 1918 på matr.nr. 4821 begge Udenbys klædebo Kvarter, København, ophæves.

Bestemmelser om bebyggelse i skøder, tinglyst den 27. maj 1918, på matr.nr. 4811, den 28. juni 1920 og den 7. januar 1924 på matr.nr. 4991 begge Udenbys klædebo Kvarter, København, ophæves.

Bestemmelser om benyttelse og bebyggelse i skøder, tinglyst den 4. februar 1918 på matr.nr. 4793, den 17. januar 1935 på matr.nr. 4812, den 17. januar 1935 og den 28. maj 1936 på matr.nr. 4872, den 29. marts 1920 på matr.nr. 4877, den 19. maj og den 9. december 1929 på matr.nr. 5069, den 27. oktober 1924 på matr.nr. 5078, den 10. juli 1928, den 16. juli 1931 og den 18. april 1936 på matr.nr. 5339, den 22. september 1930 på matr.nr. 5462, den 7. januar 1931 på matr.nr. 5473, den 4. august 1931 på matr.nr. 5542, den 16. juli 1931 på matr.nr. 5543, den 6. december 1935 på matr.nr. 5557, den 23. januar 1932 på matr.nr. 5558, den 3. juni 1932 og 5. juli 1967 på matr.nr. 5575, den 18. oktober 1932 på matr.nr. 5581, den 27. februar 1933 på matr.nr. 5595, den 15. september 1933 på matr.nr. 5606, den 13. oktober 1933 på matr.nr. 5607, den 18. januar 1935 på matr.nr. 5634, den 3. maj 1935 på matr.nr. 5652 og 5653, den 27. februar 1935 på matr.nr. 5657, den 25. marts 1935 på matr.nr. 5660, den 29. juni 1935 på matr.nr. 5666, den 12. juni 1935 på matr.nr. 5667, den 18. april 1936 på matr.nr. 5670, den 30. oktober 1935 på matr.nr. 5674, den 17. juli 1936 på matr.nr. 5679, den 23. december 1935 på matr.nr. 5681, den 6. juli 1936 på matr.nr. 5684, den 11. marts 1936 på matr.nr. 5692, den 11. og 30. marts 1936 på matr.nr. 5693, den 14. maj 1936 på matr.nr. 5695 samt i magelægsoverenskomster, tinglyst den 23. marts 1935 på matr.nr. 5661, 5920 og 5921 alle Udenbys Klædebo Kvarter, København, ophæves.

Deklarationer indeholdende bestemmelser om bebyggelse og benyttelse, tinglyst den 30. august 1952 på matr.nr. 4991, den 17. september 1955 på matr.nr. 5023 og den 19. oktober 1957 på matr.nr. 5667 alle Udenbys Klædebo Kvarter, København, ophæves.

Nærværende lokalplan med indhæftede plan nr. 25.113 er vedtaget af borgerrepræsentationen i mødet den 6. december 1984 og bekendtgjort den 13. marts 1985.

*Københavns magistrat, overborgmesterens afdeling, den 6. november 1985*

P.o.v.

**Birgit Bencke**

*/ Susanne Mogensen*

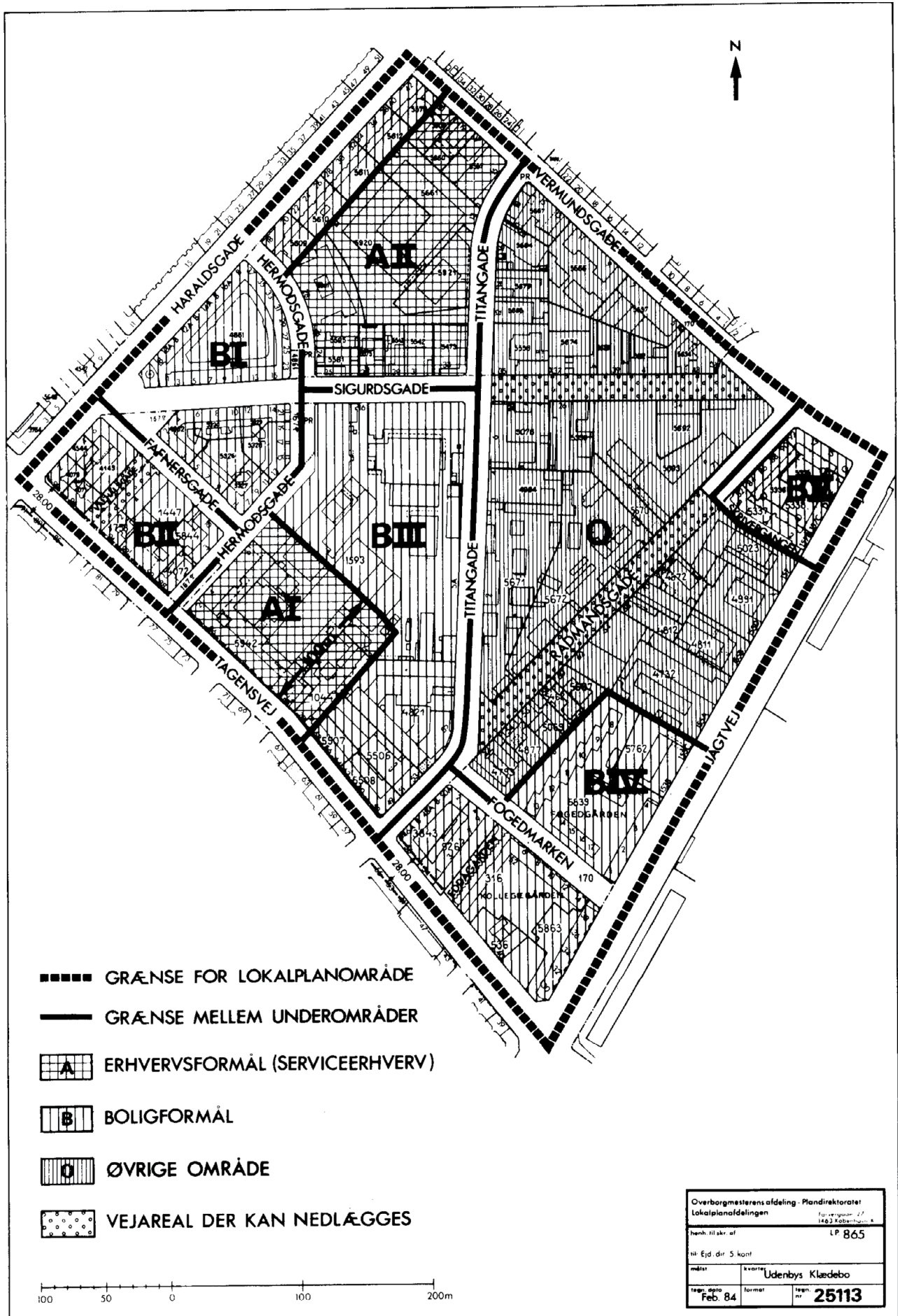
INDFØRT I DAGBOGEN

den 6. november 1985

KØBENHAVNS BYRET

Lyst.

*H. Hvilsom*



## Københavns Kommune

### Tillæg nr. 1 til lokalplan nr. 76

Lokalplantillæg for et område omfattende den nordøstlige del af ejendommen matr.nr. 1593 Udenbys Klædebo Kvarter, København.

I henhold til lov om kommuneplanlægning (lovbekendtgørelse nr. 918 af 22. december 1989) fastsættes herved følgende bestemmelser for området.

#### § 1. Formål

Formålet med lokalplantillægget er at foretage en mindre udvidelse af et i lokalplan nr. 76 fastlagt boligområde og en tilsvarende begrænsning af et i samme lokalplan fastlagt erhvervsområde.

Lokalplantillægget medfører alene ændring af gyldighedsområderne for visse bestemmelser vedrørende anvendelse, bebyggelsens omfang og ubebyggede arealer. Bestemmelserne i øvrigt i lokalplan nr. 76 er således gældende uændrede.

#### § 2. Område

*Stk. 1.* Lokalplantillægsområdet afgrænses som vist på vedhæftede tegning nr. 26.368 og omfatter den nordøstlige del af ejendommen matr.nr. 1593 Udenbys Klædebo Kvarter, København, begrænset af skellene mod ejendommene matr.nr. 6021 og 1044 Udenbys Klædebo Kvarter, København, en linie i forlængelse af nordvestskellet af ejendommen matr.nr. 1044 *ibid.*, en linie parallel med skellet mod matr.nr. 6021 *ibid.* i en afstand af 25 m fra dette og en linie parallel med grundens grænse mod Hermodsgade i en afstand af 60 m fra denne,

Nærværende lokalplantillæg med indhæftede plan nr. 26.368 er vedtaget af Borgerrepræsentationen i mødet den 19. marts 1992 og endeligt bekendtgjort den 2. april 1992.

*Københavns Magistrat, Overborgmesterens Afdeling, den 13. august 1992.*

p. o. v.

**Per Krogh**

/Susanne Mogensen  
Fuldmægtig

KØBENHAVNS BYRET

Indført den 24/8-1992

lyst under nr. 61467

Inge Christensen

samt alle parceller, der efter den 1. september 1991 udstykkes i området.

*Stk. 2.* Lokalplantillægsområdet indgår i underområde BIII som vist på tegningen.

#### § 3. Anvendelse, bebyggelsens omfang og ubebyggede arealer

De i lokalplan nr. 76 fastsatte særlige bestemmelser for område BIII gælder for lokalplantillægsområdet.

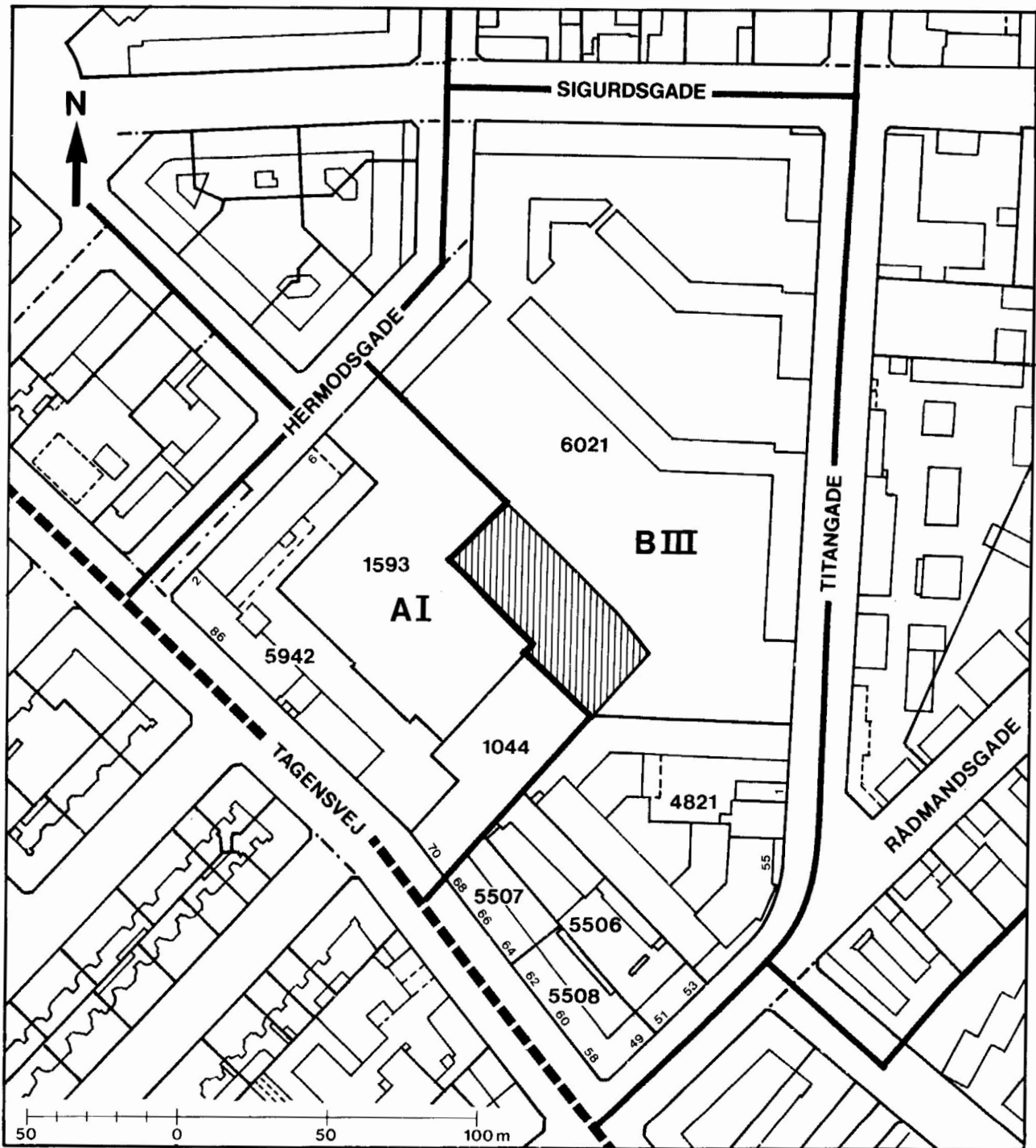
#### § 4. Tilladelse i henhold til anden lovgivning.

Uanset foranstående må der ikke opføres bebyggelse på eller foretages ændringer i anvendelsen af ejendommen matr.nr. 1593 Udenbys Klædebo Kvarter, København, der er registreret som affaldsdepot, med mindre depotet frigives af kommunen eller udgår af registret over affaldsdepoter, jf. §§17 og 18 i lov nr. 420 af 13. juni 1990 om affaldsdepoter og §1 i bekendtgørelse nr. 582 af 13. august 1990.

#### § 5. Delvis ophævelse af lokalplan

De i lokalplan nr. 76 (bekendtgjort den 13. marts 1985 og tinglyst den 6. november 1985) fastsatte særlige bestemmelser for område AI ophæves, for så vidt angår lokalplantillægsområdet.





- GRÆNSE FOR LOKALPLAN NR. 76
- GRÆNSE MELLEM UNDEROMRÅDER
- ▨ OMRÅDE OMFATTET AF TILLÆG TIL LOKALPLAN NR. 76

EMNE <b>LOKALPLAN</b>	MÅL <b>1:2000</b>	JOUR. NR. <b>PD.865</b>
EJERLAV <b>UDENBYS KLÆDEBO KVT., KØBENHAVN</b>	TEGN. DATO <b>SEPT. 1991</b>	TEGN. NR. <b>26.368</b>
<b>OVERBORGMESTERENS AFDELING · PLANDIREKTORATET RÅDHUSET · 1599 KØBENHAVN V</b>		

# Lokalplan nr. 76 tillæg 3

I henhold til lov om planlægning fastlægges herved følgende bestemmelser for et område på Ydre Nørrebro begrænset af Titangade, Sigurdsgade og Rådmandsgade, der udgør et delområde af underområde O i lokalplanen.

## § 1. Formål

Lokalplantillægget har til formål at sikre rammerne for opførelse af en større samlet bebyggelse til offentlige formål, samt sikre

- at den samlede karré medvirker til at give kvarteret et kvalitativt bymæssigt helhedspræg,
- at ny bebyggelse udformes som karrélignende bebyggelse orienteret mod de omkringliggende gader,
- at ny bebyggelse udformes i et nutidigt formsprog og ud fra en helhedspræget arkitektonisk idé,
- at friarealer i karreens indre får et samlet grønt og parkagtigt helhedspræg, samt
- at friarealer mod gade får en bymæssig karakter, og i øvrigt sikres offentlig adgang.

Endvidere tilstræbes, at det ved nybyggeri og anlæg af friarealer i videst muligt omfang sikres, at arbejdet udføres efter miljørigtige og bæredygtige principper, hvor økologi er integreret i arkitektur og friarealer.

## § 2. Området

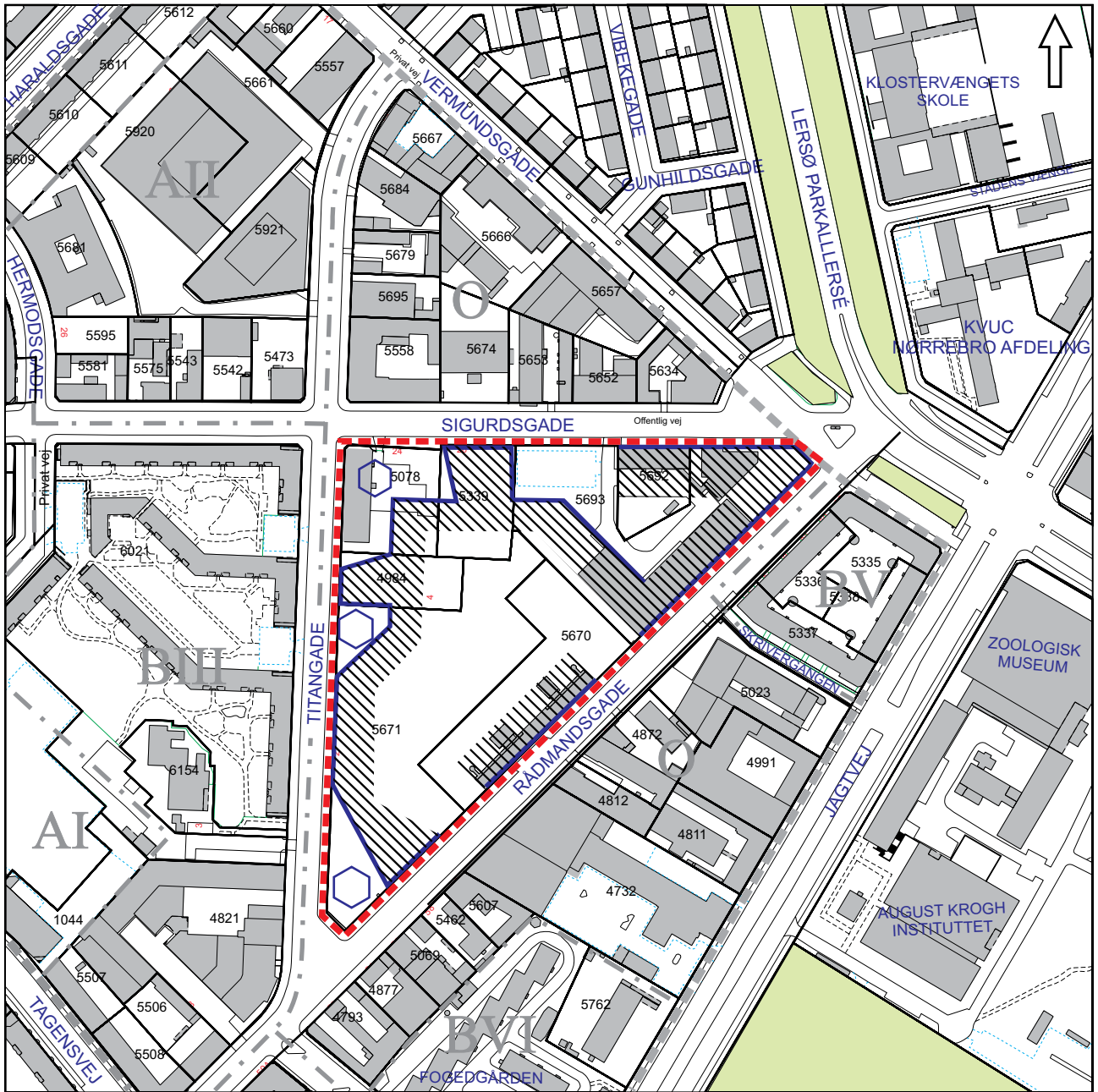
Området afgrænses som vist på lokalplantegningen og omfatter matr.nr. 4984, 5078, 5339, 5670, 5671, 5692 og 5693 Udenbys Klædebo Kvarter, København samt alle parceller, der efter den 1. september 2006 udstykkes eller sammenlægges i området.

## § 3. Anvendelse

Området fastlægges til offentlige formål, herunder undervisning, forskning og lignende samt kollegieboliger for unge under uddannelse og gæsteboliger i tilknytning til undervisnings- og forskningsinstitutioner. Herudover må der etableres institutioner af offentlig/almen karakter og andre sociale, kulturelle og miljømæssige servicefunktioner, der naturligt kan indpasses i området.

## § 4. Vejforhold

De eksisterende vejlinier opretholdes.



- Lokalplanområde
- - - Grænse mellem underområder
- - - Tillægsområdet
- Facadelinie
- ▨ Byggefelt
- ⬡ Offentlig plads

## § 5. Bebyggelsens omfang og placering

### Stk. 1.

For området gælder:

- a) Bebyggelsesprocenten må ikke overstige 110.
- b) Bebyggelse skal opføres inden for de på lokalplantegningen viste byggefelter og i de på tegningen med fed streg viste facadelinier, idet enkelte arkitektonisk begrundede mindre afvigelser herfra kan tillades.
- c) Gavle skal behandles som facader og forsynes med vinduer.
- d) Der kan etableres portåbninger i bebyggelsen.
- e) Bebyggelse kan efter Teknik- og Miljøforvaltningens godkendelse etapedeles, forudsat det godtgøres, at den samlede bebyggelse kan opføres, og at der kan opnås en bebyggelsesmæssig og facademæssig helhed, samt at de enkelte etaper fremstår som afsluttede enheder.
- f) Bebyggelse må højst opføres i 4 etager og bygningshøjden må ikke overstige 20 m eksklusive eventuelle tekniske installationer på tag, skorstene mv.
- g) Tekniske installationer på tag skal etableres minimum 3 m tilbagetrukket fra alle facader, og må ikke være højere end 1,5 m.

### Stk. 2.

Udenfor de fastlagte byggefelter kan der i tilknytning til anvendelsen opføres mindre bebyggelser i 1 etage såsom cykelskure, udhuse og legehuse,

### Kommentar

Af hensyn til de i redegørelsen beskrevne forhold i kvarteret er det vigtigt at den aktuelle bebyggelse, får en ydre fremtræden, der medvirker til at højne områdets arkitektoniske og bymæssige kvalitet og derved bliver normsættende for fremtidige bebyggelser i Kvarteret.

## § 6. Bebyggelsens ydre fremtræden

### Stk. 1.

- a) Bebyggelse mod de omkringliggende gader skal fremstå pudset, i syret/sleben beton eller i blank mur af høj kvalitet. Hvis facaden fremstår pudset eller i syret/sleben beton, skal denne fremstå i en lys og varm sandfarve.
- b) Bebyggelse mod karreens indre skal fremstå overvejende i lette materialer og glas.
- c) Vinduer og dørpartier mv. skal udføres i spinkel konstruktion i olie- eller malerbehandlet træ, overfladebehandlet metal eller rå aluminium. Glas skal være klart glas og må ikke uden Teknik- og Miljøforvaltningens tilladelse udføres med toning, spejling eller lignende.
- d) Taget skal udformes i sektioner enten med fladt tag eller med ensidige hældninger og beklædes med sort tagpap.
- e) Uanset punkt d) kan Teknik- og Miljøudvalget tillade en anden tagform og et andet tagmateriale, såfremt dette vil tilføre bebyggelsen og/eller karren særlige arkitektoniske kvaliteter.
- f) Synlige gesimsbånd, tagrender, nedløb og inddækninger mv. skal udføres i zink eller overfladebehandlet aluminium.
- g) Tekniske installationer skal så vidt det er muligt placeres inden for bygningsvolumen f.eks. i kælder og/eller indenfor tagets profil, men kan jf. § 5 stk.1 punkt f) og g) placeres på tag, hvis de udformes således, at de efter

## § 6. Bebyggelsens ydre fremtræden

Teknik- og Miljøforvaltningens skøn fremtræder som integrerede dele af bebyggelsens arkitektur.

- h) Skiltning, reklamering og facadebelysning samt opsætning af markiser, solafskærmning og andet facadeudstyr skal godkendes af Teknik- og Miljøforvaltningen og skal udformes således at der efter forvaltningens skøn, opnås en god helhedsvirkning i forhold til omgivelserne. Kun skiltning, der har tilknytning til bebyggelsens anvendelse, må finde sted.
- i) Udendørs belysning i forbindelse med bebyggelsens indgangspartier skal udføres med afskærmede armaturer med glødelamper eller anden lyskilde med tilsvarende lys.
- k) Ibrugtagning af bebyggelse kan efter Teknik- og Miljøforvaltningens nærmere bestemmelse betinges af etablering af fællesantenneanlæg eller tilslutning til et godkendt fællesantenneanlæg.  
Antenner, herunder paraboler må kun placeres på tag og skal placeres og udformes så diskret som muligt og under hensyntagen til bygningens arkitektoniske udtryk. Placering og udformning af antenner skal godkendes af Teknik- og Miljøforvaltningen.

### Stk. 2.

For ombygning og ændring af bebyggelsen på ejendommen matr. nr. 5670 Udenbys Klædebo Kvarter (Industrikollegiet) gælder særligt, at bebyggelsens arkitektoniske udformning med bl.a. vandrette og lodrette bånd ikke må ændres uden Teknik- og Miljøforvaltningens godkendelse. Ej heller må der foretages tilbygninger til eksisterende bebyggelse.

### Stk. 3.

For ombygning og ændring af øvrige bebyggelser gælder, at udformning, materialer og farver skal fremstå i et velargumenteret arkitektonisk sprog og indgå i en god helhedsvirkning med omgivelserne. Ombygninger og ændringer skal godkendes af Teknik- og Miljøforvaltningen.

## § 7. Ubebyggede arealer

### Stk. 1.

Friarealet (eksklusive parkerings- og tilkørselsareal) skal udgøre mindst 60 pct. af etagearealet til kollegieboliger, gæsteboliger, grundskoler og lignende og 15 pct. af etagearealet til øvrige funktioner, idet dog friarealet til børneinstitutioner skal være af samme størrelsesorden som institutionernes etageareal.

### Stk. 2.

Karréens indre skal udformes med et grønt udtryk og bl.a. indrettes med større solitære træer, der understøtter en åben parkagtig karakter, som med hensyn til terrænbearbejdning, beplantning, belægnings, belysning og inventar i øvrigt anlægges efter en samlet plan, hvori den eksisterende beplantning i videst mulige omfang skal indgå.

### Stk. 3

Der må kun undtagelsesvis hegnes i området og kun med levende hegn eller hæk. I tilknytning hertil kan der dog etableres trådhegn som støtte i opvækstperioden.

## § 7. Ubebyggede arealer

- Stk. 4.** Hvor bebyggelse er trukket tilbage fra de omkringliggende gader, og der på lokalplantegningen med principiel markering er markeret bymæssige pladsdannelser, skal arealerne være offentligt tilgængelige og
- fremtræde åbne og med en bymæssig karakter,
  - anlægges med fast belægning,
  - anlægges med belysning,
  - anlægges med en lettere beplantning af træer og buske,
  - indrettes med inventar, der muliggør kortvarigt siddeophold,

**Kommentar** Pladsdannelser kan berige et byrum og skabe mulighed for, at der opstår et rigere byliv i området.

- Stk. 5.** Adgangs- og opholdsarealer på terræn skal udformes således, at de tilgodeser bevægelseshæmmedes færdsel på arealerne.

- Stk. 6.** Parkeringsdækningen skal være af størrelsesordenen 1 parkeringsplads pr. 100 m<sup>2</sup> etageareal, der på terræn skal etableres således, at parkeringsarealer fremstår med en grøn karakter og i et samspil med tilgrænsende arealer og bygninger. Parkering derudover må ikke placeres på terræn, men skal indrettes i underjordisk anlæg eller eventuelt andetsteds i kvarteret.

- Stk. 7.** Der skal indrettes cykelparkering for i alt ca. 1.000 cykler i området og overvejende i forbindelse med indgange til bebyggelsen. Ved kollegiebebyggelse skal der etableres mindst 1 cykelparkeringsplads pr. bolig, der overvejende skal placeres i konstruktionen.

- Stk. 8.** Friarealer og parkeringsanlæg skal efter Teknik- og Miljøforvaltningens nærmere bestemmelse indgå i fællesanlæg i karreen.

**Kommentar** Erfaringsmæssigt parkeres cykler ofte tæt på indgange til skoler, museer og butikker mv. For at sikre at arealerne rundt om undervisningscentret fremstår ryddelige i den henseende, er det vigtigt, at der etableres cykelparkeringspladser i et realistisk antal.

## § 8 Foranstaltninger mod forureningsgener

- Stk. 1.** Bebyggelse og ubebyggede arealer skal etableres og indrettes således, at brugere af området skærmes mod forureningsgener, støj og andre ulemper.

- Stk. 2.** Boliger, daginstitutioner og lignende kan kun indrettes hvor trafikstøjbelastningen på facaderne ikke overstiger 65 dB(A), og hvor mindst én facade ikke belastes med mere end 55 dB(A).

- Stk. 3.** Det udendørs støjniveau på primære opholdsarealer må ikke overstige 55 dB(A).

## § 8 Foranstaltninger mod forureningsgener

### Kommentar

Der henvises til Borgerrepræsentationens beslutning af 15. december 2005 og Kommuneplan 2005 samt Miljøstyrelsens vejledning 3/1984 "Trafikstøj i boligområder"

## § 9. Delvis ophævelse af lokalplan og ophævelse af lokalplantillæg

**Stk. 1.** Lokalplan nr. 76 (bekendtgjort den 13. marts 1985 og tinglyst den 6. november 1985) ophæves for så vidt angår det af nærværende tillæg omfattede område.

**Stk. 2.** Lokalplantillæg nr. 2 (bekendtgjort den 27. november 2002 og tinglyst den 9. marts 2004) ophæves.

## § 10. Retsvirkninger

I henhold til planlovens § 18 må der ikke retligt eller faktisk etableres forhold i strid med lokalplanens bestemmelser. Lokalplanen hindrer ikke, at den eksisterende bebyggelse og dennes anvendelse kan opretholdes, hvis såvel bebyggelsen som anvendelsen ikke strider mod de i givne byggetilladelser tagne forbehold og i øvrigt er lovlig.

## Kommentarer af generel karakter

- a) På tidspunktet for lokalplanens tilvejebringelse er seneste udgave af planloven trykt som lovbekendtgørelse nr. 883 af 18. august 2004.
- b) Teknik- og Miljøforvaltningen i Københavns Kommune har påtaleret for overtrædelse af bestemmelserne i lokalplanen.
- c) I henhold til planlovens § 19, stk. 1, kan der dispenseres fra bestemmelser i en lokalplan, hvis dispensationen ikke er i strid med principperne i planen. Dispensationer meddeles af Teknik- og Miljøforvaltningen i København.
- d) Arbejder, der forudsætter udgravning i grunden, kan medføre påbud om midlertidig standsning af arbejdet i henhold til museumsloven. Opmærksomheden henledes på, at Københavns Bymuseum som repræsentant for Kulturarvstyrelsen bør kontaktes i god tid, forinden et jordarbejde påbegyndes, således at en forundersøgelse kan iværksættes med henblik på at imødegå påbud om midlertidig standsning af arbejdet.
- e) Der forudsættes tinglyst fornødne deklARATIONER vedrørende sikring mv. af ledninger.
- f) Miljøkontrollen har udgivet vejledningen "Arbejder du med jord fra Københavns Kommune", 2006, der omhandler håndtering, genanvendelse og bortskaffelse af forurenede jord.
- g) Regler og vejledning for håndtering af vand findes i "Håndtering af vand ved byggeri og anlæg – regler og retningslinier", 2004. Skemaer og vejledninger kan rekvireres hos Miljøkontrollen eller hentes på [www.miljoe.kk.dk](http://www.miljoe.kk.dk).
- h) Der skal afsættes plads til opsamling af kildesorteret affald i henhold til Københavns Kommunes Regulativ for erhvervsaffald og Regulativ for husholdningsaffald.



Tillæg nr. 3 til lokalplan nr. 76 er vedtaget af Borgerrepræsentationen den 31. marts 2007 og bekendtgjort den 18. april 2007

Teknik- og Miljøforvaltningen, den 18. april 2007

Lise Palm  
teamchef

/Kim Vindbjerg Hansen  
arkitekt

KØBENHAVNS BYRET  
Indført den 4. marts 2009  
Lyst under nr. 20236  
Keld Olesen



# Redegørelse for tillæg 4 til lokalplanen og kommuneplantillægget



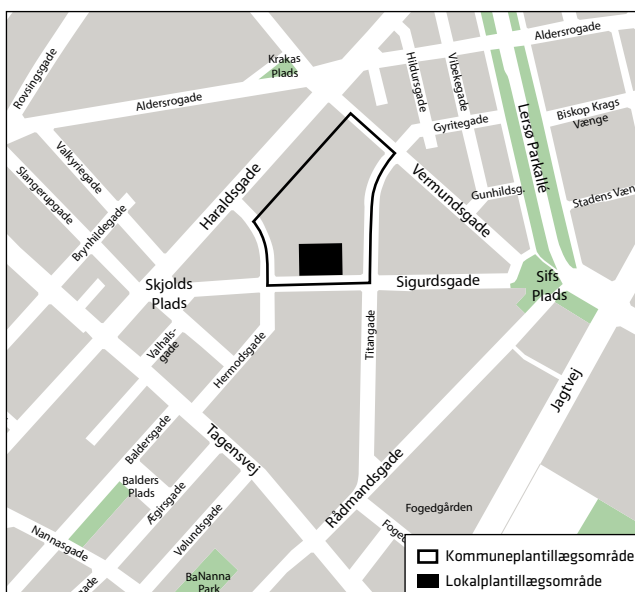
Luftfoto af lokalplanområdet og dets omgivelser set mod nord, 2012. Lokalplanområdet ligger i et kvarter med forskelligartede bygningstypologier indeholdende primært småerhverv, boliger og uddannelsesinstitutioner.

## Lokalplan- og kommuneplantillæggets baggrund og formål

Bygherre ønsker at opføre private ungdomsboliger med en samlet størrelse på ca. 2.600 m<sup>2</sup> i Sigurdsgade 27 og 31.

Projektet har et omfang, der forudsætter, at der udarbejdes et lokalplantillæg til lokalplan nr. 76 "Titangade" og et tillæg til Kommuneplan 2011. Plantillæggene muliggør et byggeri på Sigurdsgade med en bebyggelsesprocent op til 160. Endvidere muliggøres detailhandel med en størrelse på op til 200 m<sup>2</sup> samt serviceerhverv og øvrig anvendelse, som Kommuneplan 2011 muliggør.

Lokalplantillægget med tilhørende kommuneplantillæg udarbejdes for at muliggøre etableringen af et byggeri med ca. 65 ungdomsboliger, der kan udnytte nærheden til uddannelsesinstitutioner og til den kommende metrostation, Skjolds Plads. Lokalplantillægget omfatter Sigurdsgade 27, 29 og 31.



Lokal- og kommuneplantillægsområdet er angivet på kortet. Planområdet ligger i bydelen Nørrebro.



Bebyggelsen langs Sigurdsgade, som den fremstår i dag. (Foto: Københavns Kommune)

### Lokalplantillægsområdet og kvarteret

Lokalplantillægsområdet ligger på den nordlige side af Sigurdsgade mellem Titangade og Hermodsgade og omfatter ejendommene matr.nr. 5575, 5543 og 5542, Udenbys Klædebo Kvarter, København.

Området rummer i dag flere 1-2 etagers bygninger bestående af forhuse langs Sigurdsgade med flere tilbygninger og baghuse. De tre matrikler huser et lydstudie, et kloster samt et autoværksted. Bygningerne er opført i starten af 1930'erne. Forhuset i nr. 27 samt forhuset med

tilbygning i nr. 29 er klassificeret som middel bevaringsværdige og forhuset i nr. 31. som lavt bevaringsværdigt.

Nabobygningen vest for lokalplanområdet er fredet og er et tidligere kaffebrænderi. Nabobygningen mod øst huser en børneinstitution.

Bygningen på den sydlige side af vejen er en del af en større boligbebyggelse fra 1991. Bygningen er på 4½ etage og fremstår i lys tegl og med franske altaner mod Sigurdsgade.



Billedet viser et kig langs Sigurdsgade mod øst. Mange forskellige bygningsstilarter er repræsenteret i Sigurdsgade. Bygningen i midten af billedet huser Professionshøjskolen Metropol. (Foto: Københavns Kommune)



*Sigurdsgade falder med ca. 3 meter fra øst mod den kommende metrostation ved Skjolds Plads i vest. (Foto: Københavns Kommune)*

Sigurdsgade er en ca. 20 meter bred, og mindre befærdet gade.

Lokalplanområdet ligger midt i et meget varieret område bestående af store boligkarréer og uddannelsesinstitutioner samt mindre fritstående bygninger, der hovedsageligt anvendes til småerhverv.

Bygningerne i området spænder bredt i omfang, stilart, opførelsesår og stand. Nogle fællestræk i området er anvendelse af tegl som facademateriale, at bygninger er fritstående med vinduer i gavle samt åbninger eller ophold i facaderækken, der byder på kig fra gade til gårdrum.

Kvarteret vil forventeligt indenfor en kortere årrække blive udbygget med yderligere uddannelsesinstitutioner i Nørre Campus-området mod sydøst. I 2019 forventes ibrugtagning af en ny metrostation, Skjolds Plads, der ligger for enden af Sigurdsgade mod vest.



*Porten og det lave murværk giver kig fra gade til gårdrum. (Foto: Københavns Kommune)*



*Denne treetagers fredede bygning rummede oprindeligt et kaffebrønderi. (Foto: Københavns Kommune)*



*I gaden ses fritstående bygninger med vinduer i gavle. (Foto: Københavns Kommune)*



Illustrationen viser den foreslåede bebyggelse set fra sydvest. Ill. af HMT2 Arkitekter.

## Byggeønsker

Projektet, der er udarbejdet af HMT2 Arkitekter ApS, er et forslag til, hvordan en bebyggelse på Sigurdsgade 27 og 31 kan udformes. Forslagets anvendelse er udelukkende boliger med tilhørende fællesrum. Forslaget indeholder 50-65 ungdomsboliger på 40 - 50 m<sup>2</sup> brutto og med et samlet areal på ca. 2.600 m<sup>2</sup> eksklusiv fællesrum.

Bebyggelsen er fordelt på de to grunde Sigurdsgade 27 og 31. Sigurdsgade 29 er et kloster, der ikke indgår i planerne, men der er mulighed for, at grunden på et senere tidspunkt kan indgå med en tredje bygning parallelt med Sigurdsgade.

De to bygninger står forskudt for hinanden med gavlene vendt mod gaden. Mod ejendommen Sigurdsgade 29 opføres en "klostermur" i op til 2,5 meters højde. Bebyggelsen har bygninger med vinduesåbninger i gavle samt kig fra gaden til bagvedliggende gårdrum. Begge dele medvirker til at skabe en kontakt mellem forbipasserende, besøgende og beboere og derved styrke bylivet i Sigurdsgade. Ved indgangen til Sigurdsgade 29 plantes 3-4 nye lindetræer til erstatning for et tidligere lindetræ, der blev fældet efter en storm i 2014.

Begge bygninger er 5 etager, hvoraf den øverste etage er tilbagetrukket fra facade og gavle. Der er en høj kælderetage. I kælderetagen i bygningens gavl mod Sigurdsgade 27 indrettes et stort fællesrum på ca. 150 m<sup>2</sup> brutto med direkte adgang til haven.

Adgang til boligerne kan ske via et fritstående elevator- og trappetårn med altangange. Facaden er opdelt med materialskift og tilbagetrækninger, så bebyggelsen opnår en god variation. Facaderne fremstår i mørk tegl. Den øverste etage er beklædt med stålplade.

Alle boliger er udstyret med bad / toilet og køkkenniche samt en fransk altan. De franske altaner er placeret i facaderne mod vest og i gavle mod nord og syd.

Friarealer anlægges på terræn. Cykelparkering placeres henholdsvis på terræn og i cykelkælder og bilparkering etableres på terræn.

### Fakta

#### Arealer på matrikel nr. 5575 og 5542

Grundareal:	1.709 m <sup>2</sup>
Etageareal:	2.635 m <sup>2</sup>
Heraf ungdomsboliger:	2.635 m <sup>2</sup>
Bebyggelsespct.:	150 %
Friarealpct. for ungdomsboliger:	30 %
Parkeringsdækning:	
I størrelsesordenen og højst	1 pr. 150 m <sup>2</sup> etageareal dog 1 pr. 100 m <sup>2</sup> butiksetageareal.
For ungdomsboliger	1 pr. 300 m <sup>2</sup> etageareal.



Illustrationen viser projektforslagets bebyggelsesplan. Ill. af HMT2 Arkitekter.



Facadeopstalter, der viser et forslag til bebyggelsens udformning. Ill. af HMT2 Arkitekter.

## Lokalplan- og kommuneplantillæggets indhold

Kommuneplantillægget fastlægger en rammeændring for S-området (serviceerhverv) fra S2 til S3. Rammeændringen omfatter et større område, hvori lokalplanområdet indgår, og betyder bl.a. en mulig forøgelse af bebyggelsesprocenten fra 150 til 185 og et lavere krav til friareal, se afsnit herom på side 10 og 11.

Lokalplanen fastlægger anvendelsen til helårsboliger, herunder ungdomsboliger, og detailhandel samt serviceerhverv og øvrig anvendelse, som Kommuneplan 2011 tillader. Bebyggelsesprocenten for lokalplanområdet fastlægges til 160, som vurderes at være maksimum for, hvad området kan bære.

Lokalplanen er udformet med henblik på at videreføre områdets karakteristika og tilpasse bygningerne til gadebilledet. Lokalplanen fastsætter en maksimal højde på 18 meter samt en maksimal bygningsdybde på 10 meter for boliger og 18 meter for erhverv. Lokalplanen fastlægger desuden bestemmelser for facader, materialevalg og den overordnede indretning af ubebyggede arealer, der skal indrettes med et grønt opholdsareal.

Inden for disse rammer er der mulighed for at opføre bebyggelse, der understøtter den byarkitektoniske og kulturhistoriske karakter og skaber en god helhed med omgivelserne med en arkitektonisk tilfredsstillende fremtræden.

Bebyggelsen skal så vidt muligt forsynes med grønne tage, ubebyggede arealer skal fremstå med permeabel belægning, hvor det er muligt, og regnvand skal nedsvives på egen grund.

## Miljøforhold

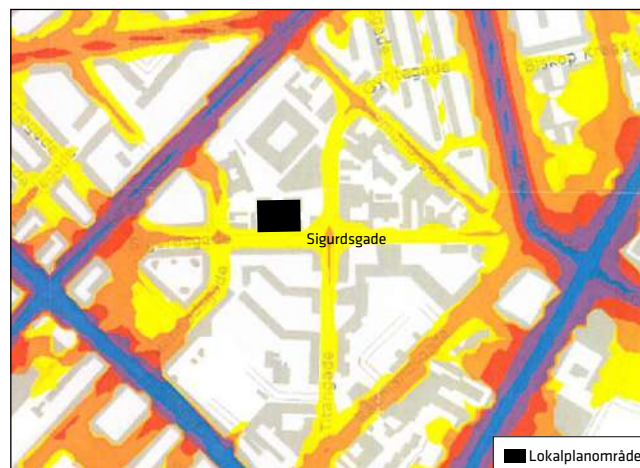
Planforslagene vurderes ikke at medføre, at der skal foretages en miljøvurdering i henhold til lov om miljøvurdering af planer og programmer (lovbek. nr. 939 af 3. juli 2013). Det skyldes, at planerne ikke muliggør anlægsarbejder, der er optaget i lovens bilag 3 eller 4. Endvidere er der ikke tale om projekter, der i størrelse og omfang og i forhold til lokalplanområdets nuværende omfang og karakter får væsentlig indvirkning på dette eller omkringliggende områder eller bebyggelser.

Afgørelsen om ikke at foretage en miljøvurdering er offentliggjort samtidig med planforslagene.

## Trafikstøj

Anvendelsen forventes at medføre øget cykeltrafik men ikke væsentligt øget biltrafik eller støj.

Trafikstøjniveauet i Sigurdsgade ligger på 55-60 dB i 1½ og 4 meters højde, hvilket ligger under den maksimale tilladte grænse på 68 dB.



Støjniveauet på Sigurdsgade i 1,5 meters højde i henhold til MiljøGIS

over 75 dB	60-65 dB
70-75 dB	55-60 dB
65-70 dB	

## Den kystnære del af byzonen

Området ligger i en afstand af ca. 2,5 km fra kysten ved Nordhavn og dermed inden for den kystnære del af byzonen. På grund af afstanden og de mellemliggende bebyggelser og anlæg opfattes området imidlertid ikke som en del af kysten. En visualisering i forhold hertil er derfor ikke påkrævet.



21. marts kl. 9:00



21. juni kl. 9:00



21. marts kl. 12:00



21. juni kl. 12:00



21. marts kl. 16:00



21. juni kl. 16:00

## Skyggediagrammer

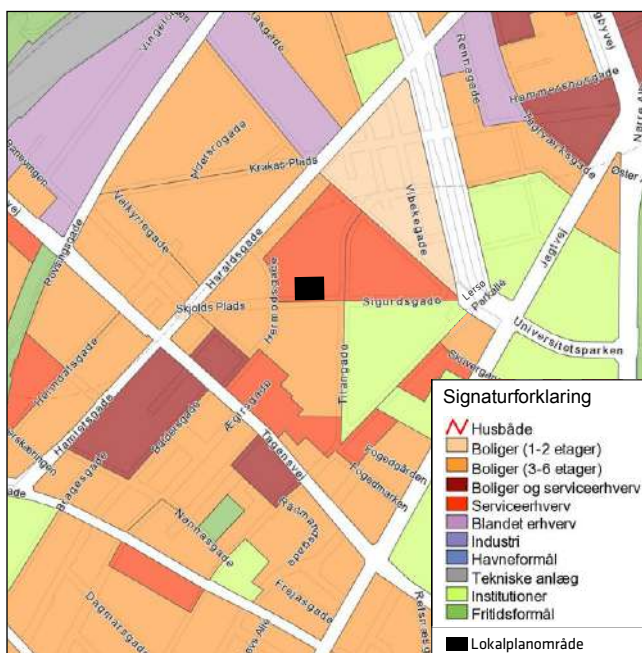
Skyggediagrammerne viser skyggevirkninger i og omkring lokalplanområdet. Der er valgt tre tidspunkter i marts og fire tidspunkter i juni for at illustrere skyggevirkning over døgnet og over året.

Skyggediagrammerne viser, at der vil være skyggedannelse, der berører naboejendomme, herunder klosteret, mod vest og nordvest om morgenen ved sommarsolhverv og jævndøgn, samt mod nord og øst om eftermiddagen ved jævndøgn og sommarsolhverv. Naboejendommen mod vest, Sigurdsgade 25, berøres af skygger primært om morgenen ved sommarsolhverv, og naboejendommen mod øst, Titangade 7, berøres af skygger om eftermiddagen ved jævndøgn og sommarsolhverv.

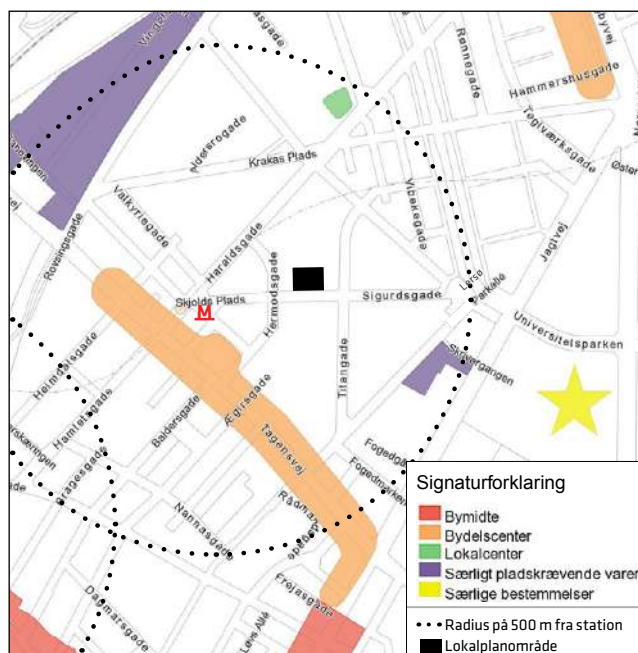


21. juni kl. 19:00

# Lokalplantillæggets sammenhæng med anden planlægning og lovgivning



Kortet viser hvilke anvendelser, der er i området.



Kortet viser, at lokalplanområdet ligger nærmere end 500 meter fra en kommende metrostation og et bydelscenter, Tagensvej.

## Fingerplan 2013

Ifølge 'Fingerplan 2013', der er Miljøministeriets Landsplandirektiv for planlægning i Hovedstadsområdet, skal stationsnære kerneområder udnyttes med bebyggelsesprocenter, der modsvarer den centrale beliggenhed og gode tilgængelighed. Planerne er i overensstemmelse med dette.

## Overordnede mål for planlægning i København

København skal fremstå med en blanding af gamle og nye bygninger med bæredygtig arkitektur, der skal kunne tilbyde faciliteter til et mangfoldigt byliv. Kommuneplan 2011 lægger vægt på, at der er et behov for at skabe flere ungdomsboliger i København for at skabe plads til de studerende. Planforslagene støtter disse mål.

## Kommuneplan 2011

Lokalplanområdet er i Kommuneplan 2011 en del af et område, der er fastlagt som et område med serviceerhverv med rammen S2. I et S2-område er den maksimale bebyggelsesprocent 150 og friarealkravet til boliger 40% og 10% til erhvervsbyggeri.

S-området kan anvendes til serviceerhverv såsom administration, liberale erhverv, butikker, restauranter, hoteller, erhvervs- og fritidsundervisning, grundskole-

undervisning samt håndværk og andre virksomheder, der naturligt kan indpasses i området. Derudover kan der i et S-område tillades indtil 25 % boliger.

Endvidere kan der indrettes kollektive anlæg og institutioner samt andre sociale, uddannelsesmæssige, kulturelle, sundheds- og miljømæssige servicefunktioner, der er forenelige med anvendelsen til boliger og serviceerhverv.

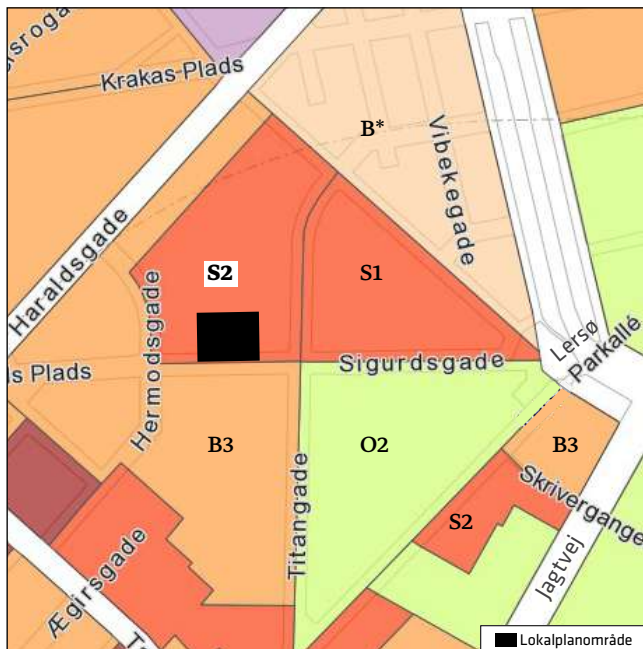
## Detailhandel

Lokalplanområdet ligger i en afstand af mindre end 500 meter fra Tagensvej, der er udpeget som bydelscenter. Kommunen kan derfor kun tillade enkeltstående butikker til områdets forsyning med et maksimalt bruttoetageareal på 200 m<sup>2</sup>.

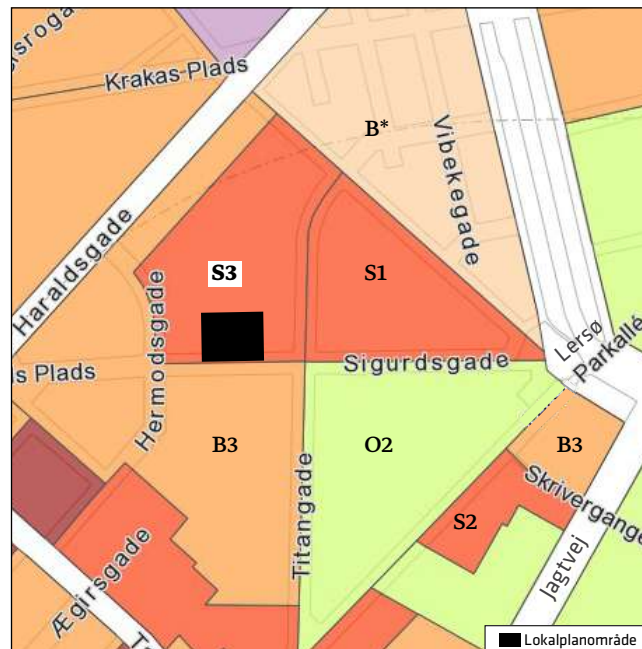
## Boligpolitik

København vokser med 100.000 nye indbyggere frem mod år 2025 ifølge de seneste prognoser. Det forudsætter en balanceret boligpolitik, der både skaber plads til mange nye borgere og fastholder København som en mangfoldig by. København skal vedblive at være en socialt bæredygtig by, hvor der også er boliger til mennesker med almindelige indkomster. København skal udvikle sig til en energirigtig by, hvor boligmassen bliver mere klimavenlig og energioptimerende.





Nuværende kommuneplanrammer.  
 S-område = serviceerhverv, B-områder = boliger,  
 O-områder = offentlige formål, fritidsformål mv.



Forslag til ny kommuneplanramme, S3, hvor lokalplanområdet indgår.

Grønne områder skal allerede i planlægningen tænkes ind. København skal vedblive at være en tryk by, hvor man kan færdes overalt på alle tidspunkter af døgnet. Byrum skal have høj kvalitet, med plads til aktiv udfoldelse.

### Bydelsplan

Nørrebro Lokaludvalg har i samarbejde med borgerne og forvaltningerne udarbejdet en bydelsplan for Nørrebro 2013, der også omfatter lokalplanområdet. Bydelsplanen er sammen med de øvrige bydelsplaner vedlagt som bilag til Kommuneplan 2011.

I bydelsplanen fremhæves følgende overordnede emner:

- Et godt hverdagsliv
- København som metropol for grøn vækst
- Viden og erhverv

### Kommuneplantillæg

Kommunen foreslår at ændre rammen for området i Kommuneplan 2011 fra et S2-område til et S3-område, da området ligger med nærhed til en kommende metrostation. Samtidigt ønsker kommunen at udvikle området som en del af Copenhagen Science City, hvor ambitionen er at tiltrække relevante funktioner til vidensbyen. Dette omfatter eksempelvis virksomheder, vidensinstitutioner, ungdomsboliger mv. som støtter op om visionen for udviklingsprojektet.

Rammeændringen indebærer, at bebyggelsesprocenten ændres fra maksimalt 150 til maksimalt 185. Herudover ændres friarealprocenten for boliger fra 40 til 30.

Den maksimale bygningshøjde bibeholdes til 24 meter og friarealprocenten for erhverv bibeholdes til 10. Parkeeringsdækningen er fortsat i størrelsesordenen og højst 1 pr. 150 m<sup>2</sup> etageareal, dog 1 pr. 100 m<sup>2</sup> butiksetageareal.

For kollegie- og ungdomsboliger skal der i henhold til Tillæg nr. 25 til Kommuneplan 2011 etableres i størrelsesordenen 1 plads pr. 300 m<sup>2</sup> etageareal.

### Lokalplaner i kvarteret

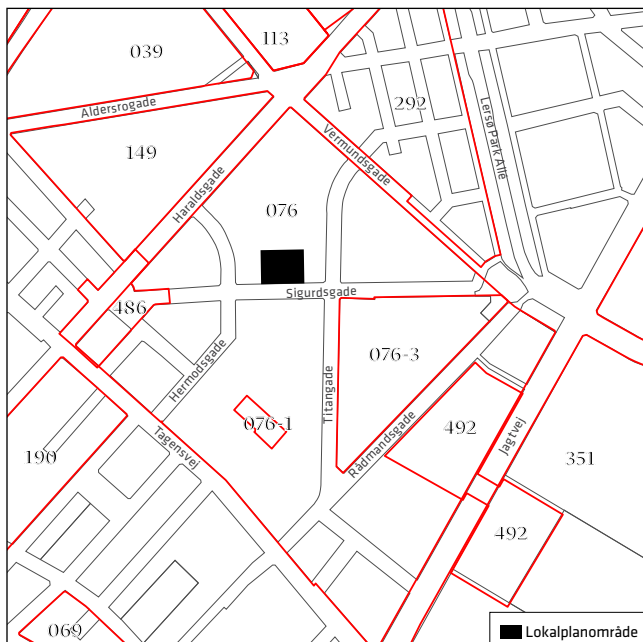
**Lokalplan 76 "Titangade"** fastlægger området til erhvervs-, bolig- og offentlige formål. Der er efterfølgende udarbejdet tre tillæg til lokalplanen. Tillæg nr. 1 muliggør opførelse af en børneinstitution. Tillæg nr. 2 muliggør opførelse af et kollegiebyggeri. Tillæg nr. 3 ophæver tillæg nr. 2 således, at der fastsættes bestemmelser for et større område som helhed, der fastlægges til offentlige formål som undervisning og forskning og lignende samt kollegieboliger og gæsteboliger mv.

#### **Lokalplan 486 "Skjolds Plads Metrostationsplads"**

Lokalplanen fastlægger anvendelsen af området til vej samt adgangs- og opholdsareal for metrostationen. Der fastlægges en indretning af pladsen samt offentlige stier og passager.

#### **Lokalplan 149 "Aldersrogade"**

Lokalplanen fastlægger blandt andet anvendelsen til boligområde. Lokalplanen skal sikre helhedspræget i kvarteret ved at formidle overgangen mellem en stram karrestruktur til den mere åbne boligbebyggelse mod nord.



Lokalplaner i kvarteret.

### Lokalplan 292 "Vibekevang"

Formålet med lokalplanen er at opretholde området som boligområde samt at sikre en bevaring af bebyggelsens arkitektoniske helhedsvirkning samt bygningsdetaljer på de enkelte huse.

## Miljø i byggeri og anlæg

Københavns Kommune har besluttet, at der skal tænkes "miljørigtigt" i forbindelse med nybyggeri, større renoveringer, byfornyelse og anlægsarbejder. Derfor har Borgerrepræsentationen tiltrådt retningslinjerne "Miljø i byggeri og anlæg, 2010". Heri berøres emnerne miljørigtig projektering, energi og CO<sub>2</sub>, materialer og kemikalier, vand og afløb, byens rum, liv og natur, affald, støj, indeklima og byggepladsen.

Minimumskravene skal følges i forbindelse med nybyggeri, større renoveringer og anlægsarbejder, hvor Københavns Kommune er bygherre eller kontraktmæssig bruger, samt ved støttet byggeri og byfornyelse. Private opfordres til at hente ideer fra retningslinjerne.

"Miljø i byggeri og anlæg 2010" oplyser i øvrigt om love, regulativer og publikationer om emnet, samt adresser på kommunale og statslige instanser, hvor der kan hentes oplysninger om miljøorienteret byggeri. "Miljø i byggeri og anlæg 2010" kan hentes på [www.kk.dk/publikationer](http://www.kk.dk/publikationer).

## Regnvand

Ifølge Københavns Kommunes Spildevandsplan skal regnvand håndteres lokalt (Lokal Afledning af Regnvand, LAR) for at imødegå klimaændringer og det øgede pres på kloakkerne. Lokal håndtering vil sige indenfor nærområdet som modsætning til transport ud af områ-

det. Der kan være tale om håndtering indenfor enkeltmatrikler, eller om at flere matrikler går sammen om lokale løsninger, herunder udledning til havnen.

Regnvandet kan opsamles, genanvendes, forsinkes, fordampes, nedsives og/eller afledes til eksisterende vandområde. Ved genanvendelse kan regnvand eksempelvis bruges til vanding, springvand, vaskeri, bilvask eller toiletskyl. Regnvand til toiletskyl kan dog ikke tillades i daginstitutioner, skoler, plejehjem, sportshaller, cafeteriaer og andre bygninger, hvor der er offentlig adgang.

Københavns Kommune har udgivet en håndbog, der beskriver en række metoder og løsninger. Denne kan hentes på [www.kk.dk/lar](http://www.kk.dk/lar)

Er det ikke muligt at håndtere regnvandet lokalt, skal bygherre dokumentere dette, hvilket skal vurderes og godkendes af Københavns Kommune.

Endelig giver planloven hjemmel til, at der kan stilles krav om brug af regnvand til toiletskyl og tøjvask i maskine.

Forvaltningen er ikke bekendt med, at der er større problemer forbundet hermed. Hvis der i en konkret sag kan dokumenteres andre løsninger med samme effekt, vil der være mulighed for at søge dispensation.

# Tilladelser efter anden lovgivning

## Affald

Der skal afsættes plads til opsamling af kildesorteret affald i henhold til Københavns Kommunes Regulativ for erhvervsaffald og Regulativ for husholdningsaffald.

Til kildesortering af husholdningers affald skal der afsættes plads til papir, pap, plast, metal, elektronik, batterier, samt evt. glas og farligt affald. Desuden skal der afsættes plads til dagrenovation.

Til kildesortering af erhvervsaffald er der typisk behov for plads til papir, pap, glas, plast, elektronik og farligt affald, foruden restaffald.

Affaldet kan placeres i affaldsrum i gården eller i fælles miljøstationer. Affaldsrummet skal placeres bolignært for alle, og affaldet skal placeres, så det let kan afhentes. Det anbefales, at der afsættes 0,5 m<sup>2</sup> per bolig til et affaldsrum til storskrald og elektronikaffald.

Genanvendeligt affald fra husholdninger må ikke sammenblandes med genanvendeligt affald fra erhverv, når erhvervet har en affaldsmængde, der overstiger, hvad der forekommer fra en husstand. Større mængder madaffald fra for eksempel restauranter, kantiner, storkøkkener, caféer, indkøbscentre og lignende skal frasorteres til bioforgasning.

Beholderantal og -placering for boliger skal aftales med Teknik- og Miljøforvaltningen, Byens Udvikling, der desuden kan rådgive om indretning af miljøstationer, nærgenbrugsstationer mm.

## Jordforurening

Sigurdsgade nr. 29, hvor der tidligere har været en metalvarefabrik og nr. 31, hvor der tidligere har været autoværksted med en nedgravet 30.000 liters dieseltank er begge kortlagt på vidensniveau 1 jf. Jordforureningsloven, da de kan have forårsaget forurening af jord- og grundvand. Der skal således en § 8 tilladelse til, før der kan bebygges med boliger eller lignende følsom arealanvendelse.

Bortskaffelse af og håndtering af forurenede jord skal ske i henhold til Jordregulativ for Københavns Kommune 1. januar 2012. Dette kan hentes på hjemmesiden [www.kk.dk/publikationer](http://www.kk.dk/publikationer) eller rekvireres på tlf. 33 66 33 66. Jorden kan anmeldes via [www.jordweb.dk](http://www.jordweb.dk).

Ved ændring af areal til følsom arealanvendelse så som

boliger, børneinstitutioner, skoler, offentlige legepladser, kolonihaver og lignende skal ejer/bruger sikre, at den øverste ½ meter på ubefæstede arealer består af rene materialer (jord, sand, grus el. lign.) eller varig fast belægning, (jf. Jordforureningsloven § 72 b). Hvis det rene jordlag eller den faste belægning senere skal fjernes, skal ejer/bruger på ny sikre, at den øverste ½ meter består af rene materialer eller der udlægges varig fast belægning.

Der skal indhentes en tilladelse til bygge- og anlægsarbejde og ændret arealanvendelse, når grunden er kortlagt på vidensniveau 1 eller 2. Tilladelsen skal indhentes hos Teknik- og Miljøforvaltningens Enhed for Jord og Affald inden arbejdet påbegyndes.

Skal der udledes oppumpet grundvand til kloak, skal Teknik- og Miljøforvaltningens Enhed for Forurenende virksomhed tillige søges om udledningstilladelse.

Skal oppumpet grundvand udledes til recipient (vandløb, åer, søer, havnen mm) skal Teknik- og miljøforvaltningens Enhed for Vand og VVM, søges om tilladelse.

Hvis der i forbindelse med byggeriet skal bortledes mere end 100.000 m<sup>3</sup>/år grundvand, eller hvis en grundvands-sænkning står på i mere end 2 år, skal Teknik- og Miljøforvaltningens Enhed for Vand og VVM, ansøges om bortledningstilladelse. Her skal der endvidere indhentes tilladelse til udførelse af boringer og udledning af forurenede vand fra byggegruben.

Permanent dræning af grundvand i Københavns Kommune tillades som udgangspunkt ikke.

Regler og retningslinjer kan hentes på hjemmesiden <http://www.kk.dk/artikel/jord-ved-byggeri-og-anlæg> eller rekvireres på tlf. 33 66 33 66.

## Museumsloven

Arbejder, der forudsætter udgravning i grunden, kan medføre påbud om midlertidig standsning i henhold til museumsloven § 26 og 27 (beskyttelse af jordfaste fortidsminder). Københavns Museum skal kontaktes i god tid, så en forundersøgelse kan sættes i gang, inden et jordarbejde påbegyndes.

## Rottesikring

Grundejere skal rottesikre og renholde deres ejendomme, herunder brønde og stikledninger, således, at rotters levemuligheder på ejendommene begrænses

mest muligt. Dette fremgår af Miljøbeskyttelsesloven og bekendtgørelse om forebyggelse og bekæmpelse af rotter, kap. 1, § 3.

Især ved etablering af grønne facader og lignende vil det være nødvendigt at sørge for at forhindre rotteangreb på bygninger.

Tagfladeafvanding som udledes til recipient, f.eks. havnen, skal etableres, så rotter ikke kan trænge ind i afløbssystemet.

## Tillæg nr. 4 til lokalplan nr. 76 Titangade med tilhørende kommuneplantillæg

I henhold til lov om planlægning fastsættes hermed følgende bestemmelser for området Sigurdsgade 27, 29 og 31, matr. nr. 5575, 5543 og 5542, Udenbys Klædebo Kvarter, København.

### § 1. Formål

Lokalplanen udgør det planmæssige grundlag for opførelse af et byggeri i Sigurdsgade med helårsboliger og mulighed for serviceerhverv.

- Nybyggeri skal bidrage til et arkitektonisk og kvalitetsmæssigt løft af kvarteret.
- Nybyggeri skal videreføre områdets karakter og tilpasses omgivelserne med åbninger i facaden, der giver mulighed for kig fra Sigurdsgade.
- Ubebyggede arealer skal ved indretning med belægning, møblering, belysning og begrønning af forskellig art give funktionelle, varierede, oplevelsesrige og trygge muligheder for adgang, ophold og rekreation.
- Området skal udvikles efter miljørigtige principper, hvor bæredygtige og klimamæssige tiltag er integreret i arkitekturen og indikerer en bæredygtig by.

### § 2. Område

#### Afgrænsning af lokalplantillægsområdet

Lokalplantillægsområdet afgrænses som vist på tegning nr. 1 og omfatter ejendommene matr. nr. 5575, 5543 og 5542, Udenbys Klædebo Kvarter, København og alle parceller, der efter den 08. juli .2013 udstykkes i området.

### § 3. Anvendelse

#### Stk. 1. Anvendelse af området

- a) Området fastlægges til helårsboliger, herunder boliger der er tilpasset unge, og serviceerhverv såsom administration, liberale erhverv, butikker, restauranter, hoteller, erhvervs- og fritidsundervisning, grundskoleundervisning samt håndværk og andre virksomheder, der naturligt kan indpasses i området.

#### Kommentar

Ved helårsboliger forstås, at det er i strid med lokalplanen at anvende boliger til ferieboliger og lignende. Der kan ikke i en lokalplan stilles krav om folkeregistertilmelding, men en folkeregistertilmelding vil normalt opfylde kravet om helårsbeboelse.

- b) Endvidere kan der indrettes kollektive anlæg og institutioner samt andre sociale, uddannelsesmæssige, kulturelle, sundheds- og miljømæssige servicefunktioner, der er forenelige med anvendelsen til boliger og serviceerhverv.
- c) Der må ikke udøves virksomhed, som i mere end ubetydelig grad kan medføre forurening (forureningsklasse 2 med vejledende afstandskrav på 20 m til boliger og lignende)

#### Stk. 2. Boligstørrelser

- a) Ungdomsboliger skal have en størrelse på mellem 25 m<sup>2</sup> og 50 m<sup>2</sup> bruttoetageareal. Dog skal nettoarealet for de enkelte boliger være mindst 15 m<sup>2</sup>.
- b) Boliger for ældre og personer med handicap samt socialt betingede bofællesskaber er, såfremt de opføres efter gældende lovgivning herom, undtaget for bestemmelser om boligstørrelser, jf. stk. 2, c.
- c) Boliger skal i gennemsnit have et bruttoetageareal på mindst 95 m<sup>2</sup> ved nybyggeri og ved opdeling af eksisterende boliger, og ingen bolig må være mindre end 65 m<sup>2</sup>, eksklusiv pulterrum til boligen. Bestemmelserne gælder for hver ejendom under ét. Indtil 10 procent af boligetagearealet må indrettes til boliger under 65 m<sup>2</sup>.

#### Stk. 3. Fællesanlæg

I forbindelse med opførelse af ungdomsboliger skal der opføres eller indrettes fællesanlæg for bebyggelsens beboere af størrelsesordenen 3 procent af etagearealet, samt anlæg for affaldssortering, herunder storskrald Disse anlæg kan være fælles for flere bebyggelser.

#### Kommentar

Fællesanlæg for bebyggelsens beboere kan være fælles vaskeri, beboerlokaler, beboerværksteder, beboerhotel og lignende.

#### Stk. 4. Indretning af bebyggelse

Indretning af bebyggelse må ikke ske således, at erhverv og institutioner placeres over etager med boliger.

#### Kommentar

Bestemmelsen er ikke til hinder for, at der i overliggende boliger kan udøves de former for liberale erhverv, der umiddelbart er tilladt i boliger.

#### Stk. 5. Fordelingen af butiksareal

I stueetagen langs Sigurdsgade kan placeres én enkeltstående butik, som betjener nærområdet. Bruttoetagearealet må ikke overstige 200 m<sup>2</sup>.

#### Kommentar

Opmærksomheden henledes på, at planlovens § 5 t indeholder særlige regler om beregning af bruttoetageareal til butiksformål.

## § 4. Bebyggelsens omfang og placering

#### Stk. 1. Bebyggelsesprocent

Bebyggelsesprocenten må ikke overstige 160. Teknik og

Miljøudvalget kan tillade at bebyggelsesprocenten for matr. 5575 og 5542, Udenbys Klædebo Kvarter, København beregnes under et.

### Stk. 2. Bebyggelsesplan

- a) Nybyggeri skal opføres inden for byggefeltet angivet på tegning nr. 2, jf. dog stk. 2, b).
- b) Nybyggeri, skal opføres med minimum 5 meters afstand til skel, jf. tegning nr. 2. Trappetårne og altangange skal opføres med minimum 2,5 meters afstand til skel.

### Stk. 3. Bygningshøjder, husdybder m.v.

- a) Nybyggeri skal opføres med en gesimshøjde på mindst 10 meter og højst 14 meter. Den samlede bygningshøjde må ikke overstige 18 meter inkl. tagopbygninger.
- b) Den maksimale bygningshøjde, jf. stk. 3 a), kan overskrides med enkelte bygningsdele, der er begrundet i særlige arkitektoniske, miljømæssige, rekreative, energimæssige eller funktionsmæssige hensyn, fx . nødvendige tekniske anlæg og installationer, værn til tagterrasse samt elevator- og trappetårne til tagterrasser. Bygningsdelene skal etableres i mindre samlede enheder i maksimum 1,5 meters højde og med minimum 3 meters afstand til facade og gavl.
- c) Hysdybden til boligbyggeri må ikke overstige 10 meter ekskl. altangange og trappetårne, og altaner. Husdybden til erhverv må ikke overstige 18 meter.

### Stk. 4. Udhuse og lignende

Ud over den bebyggelse, der er fastlagt i stk. 2, kan der opføres enkelte mindre udhuse, cykelskure og lign.

### Stk. 5. Afvigelser fra bebyggelsesplanen

Teknik- og Miljøudvalget kan tillade enkelte mindre, arkitektonisk begrundede afvigelser fra bebyggelsesplan, bygningshøjder, gesimshøjder og husdybder fastsat i stk. 3.

## § 5. Bebyggelsens ydre fremtræden

### Stk. 1. Generelt udtryk

Bebyggelsens udformning, facadeinddeling, materialer og øvrige fremtræden skal være arkitektonisk tilfredsstillende, skabe en god helhed i gadebilledet og relatere sig til områdets miljø.

Dette opnås bl.a. med en bygningsmarkering i vejlinjen, proportioner, der er tilpasset nabobygninger, gavle med vinduesåbninger samt med underinddelte facader og facader af tegl eller andet facademateriale, som er sædvanligt for kvarteret, jf. stk. 2.

### Stk. 2. For ny bebyggelse gælder:

- a) Bebyggelsens facadeudtryk skal følge en horisontal tre-delning med tydelig markering af stueetage og øverste etage.

- b) Vinduer, døre og altaner skal placeres i en fast rytme og skal mod gade udføres i højformat. Vinduer mod altangange skal udføres med dimensioner og placeres i en højde, der sikrer en visuel kontakt mellem ude og inde. Døre skal udføres med en høj grad af glas.
- c) Permanent fritstående gavle skal behandles som facader og forsynes med vinduer, franske altaner og lign.
- d) Facader og gavle skal udføres i tegl med blank mur eller med pudset overflade. Enkelte mindre dele, herunder penthouseetage, kan udføres i andet materiale i enten træ eller metal uden blændende effekt.

## Kommentar

Krav om åbenhed og transparens skal sikre en fysisk og visuel kontakt mellem ude og inde.

- e) Uanset pkt. a-e, kan Teknik- og Miljøudvalget tillade en anden facadeudformning, såfremt det vil tilføre gadebilledet en særlig arkitektonisk kvalitet.
- f) Tage skal være flade eller med taghældning, der er tilpasset eller begrundet i et særligt arkitektonisk udtryk. Udnyttet tagetage udformet som penthouseetage skal i gavle og i facader tilbagetrækkes mindst 1 meter fra gavl- og facadelinjen. Tagbeklædningen skal være tegl, skifer eller tagpap.
- g) Alle boliger skal forsynes med franske altaner, opholdsaltaner eller terrasser. Altanerne skal tilpasses bygningens arkitektur og må maksimalt have en dybde på 1,3 m.

### Stk. 3. Altangange samt elevator- og trappetårne

- a) Altangange skal udformes i en spinkel konstruktion, fx med lodrette balustre.
- b) Elevator- og trappetårne skal fremtræde med mindst 75 % glas eller åbenhed til det fri.
- c) Fritstående elevator- og trappetårne skal fremstå begrønnede.

## Kommentar

Begrønning af altangange kan ske med planter i plantekasser integreret i værnet eller med planter i plantekasser monteret i altandækket.

### Stk. 4. Vinduer

- a) Vinduer skal udføres i træ eller metal med planglas. I boligbebyggelse må vinduer kun fremtræde med klart glas. I erhvervsbebyggelse kan herudover anvendes let tonet eller svagt coated glas. Butiksfacader skal fremtræde med udstillingsvinduer i klart glas.
- b) Vinduer må ikke blændes ved tilklæbning eller lignende således, at de får karakter af facadebeklædning.

### Stk. 5. Udformning af bæredygtige elementer

Facader og tagflader kan, hvor det er solorienteringsmæssigt velbegrunderet, udformes med mulighed for at udnytte solenergi. Bæredygtige elementer, solceller og lignende skal ved etablering integreres i facadens/tagfladens arkitektur eller udformes som selvstændige arkitektoniske elementer.

Flade tage skal så vidt muligt begrønnes.

## Kommentar

Solceller og solfangere kan med fordel placeres på syd- og sydvestvendte tage.

Begrønning af tagflader forsinkes og reducerer regnvandets udledning til kloak, sænker lufttemperaturen om sommeren, reducerer nedbrydningen af tagfladerne og optager CO<sub>2</sub>. Dette hindrer ikke, at der kan etableres solceller på tagfladen eller som halvtag/konstruktion over tagfladen.

### Stk. 6. Facadeudstyr, herunder skiltning

- Skiltning, reklamer, facadebelysning, lysinstallationer, markiser, solafskærmning og andet facadeudstyr skal med hensyn til placering, omfang, materialer, farver, skrifttyper og lignende udformes således, at der opnås en god helhedsvirkning i forhold til bygningernes arkitektoniske karakter i bybilledet, efter Teknik- og Miljøudvalgets godkendelse.
- Facadebelysning, reklameskiltning og lignende samt belysning af ubebyggede arealer må ikke være til ulempe for omgivelserne eller virke skæmmende i forhold til gadebilledets karakter og bygningens arkitektoniske udtryk.
- Der må ikke opsættes dynamiske, digitale reklameskilte som fx lysaviser.
- Skiltning, som ikke har tilknytning til bebyggelsens anvendelse, er ikke tilladt.

## Kommentar

Borgerrepræsentationen har vedtaget et sæt retningslinjer og anbefalinger for ændringer af bevaringsværdige bygninger samt for skilte og facadeudstyr generelt. Publikationerne "Facader og skilte i København" samt "Skilte og reklamer i København" kan fås ved henvendelse til Center for Byplanlægning på hjemmesiden [www.kk.dk](http://www.kk.dk). Søg på facader og skilte samt skilte og reklamer.

### Stk. 7. Tekniske anlæg

Tekniske anlæg og installationer skal så vidt muligt placeres inden for bygningens volumen, fx i kælder og/eller inden for tagprofil, jf. desuden § 4 stk. 3. Anlæg og installationer placeret oven på tag skal udformes således, at de fremtræder som integrerede dele af bygningens arkitektur og inddækket.

### Stk. 8. Antenneanlæg

Placering og udformning af antenner, paraboler eller lignende skal ske så diskret som muligt og under hensyn-

tagen til bygningens arkitektoniske udtryk. Paraboler må ikke placeres på tagflader, facader eller gavle synlige fra vej og pladser.

## § 6. Ubebyggede arealer og parkering

### Stk. 1. Friarealer

- Friarealet skal være af størrelsesordenen 30 % af boligetagearealet og 10 % af etagearealet for erhverv. Teknik- og Miljøudvalget kan tillade, at friarealet for matr. 5575 og 5542, Udenbys Klædebo Kvarter, København, beregnes under et. Friarealet skal indrettes med en placering som angivet på tegning nr. 2 og med opholdsarealer, der understøtter varierede aktiviteter og opholdsmuligheder.

### Stk. 2. Belægning, beplantning og hegning

- Maksimum 25 % af friarealet på terræn må befæstes.
- Opholdsarealer skal fremstå grønne med beplantning, der syner fra Sigurdsgade. Opholdsarealer skal anlægges med permeable belægningsarter, som muliggør nedsivning af regnvandet, fx græs.
- Ubebyggede arealer, bortset fra arealer til institutioner, må som hovedregel ikke hegnes, og de må ikke forsynes med "adgang forbudt" skilte eller lignende.
- Der skal etableres en mur, der er minimum 1,80 meter høj og op til 2,50 meter høj, som placeres på matrikel nr. 5575 Udenbys Klædebo Kvarter op til og ind mod skel til matrikel nr. 5543 Udenbys Klædebo Kvarter. En tilsvarende mur skal placeres på matrikel nr. 5542 Udenbys Klædebo Kvarter op til og ind mod skel til matrikel nr. 5543 Udenbys Klædebo Kvarter.

### Stk. 3. Parkering

- Parkeringsdækningen skal være af størrelsesordenen og højst 1 parkeringsplads pr. 150 m<sup>2</sup> boligetageareal, for kollegie- og ungdomsboliger dog 1 parkeringsplads pr. 300 m<sup>2</sup> etageareal. For butikker gælder, at parkeringsdækningen skal være af størrelsesordenen og højst 1 parkeringsplads pr. 100 m<sup>2</sup> etageareal.
- Parkering kan indrettes på terræn, med en placering som angivet på tegning nr. 2, og i konstruktion, fortrinsvis i underjordiske anlæg. Parkeringpladser kan placeres samlet på en matrikel, som vist på tegning nr. 2. En samlet løsning af parkeringsforholdene for flere matrikler, skal opfylde parkeringsnormen.

## Kommentar

Hvis parkeringskravet løses på en matrikel, vil det kræve udarbejdelse af en deklaration som skal tiltrædes og tinglyses af Københavns Kommune.

- Parkeringsområdet på terræn skal fremstå grønt som vist på tegning 2.

#### Stk. 4. Cykelparkering

- a) Der skal etableres mindst;
  - 2,5 plads pr. 100 m<sup>2</sup> bolig
  - 4 pladser pr. 100 m<sup>2</sup> ungdomsbolig
  - 1,5 plads pr. 100 m<sup>2</sup> arbejdspladser
  - 4 pladser pr. 100 m<sup>2</sup> butik
  - 1 plads til pladskrævende cykler pr. 1000 m<sup>2</sup> bolig og butik
- b) Mindst 50 % af cykelparkeringen skal etableres med overdækning, enten i skure eller som en integreret del af byggeriet. Cykelparkering i konstruktion skal have en høj grad af tilgængelighed og tryghed.

#### Stk. 5. Nyplantning af træer

- a) Mod Sigurdsgade skal plantes tre nye træer med et stammeomfang på min. 30-36 cm, som vist på tegning 2. For træer plantet i muld gælder, at de skal plantes i åbne muldbede med minimum 10 m<sup>2</sup> bed pr. træ.

#### Kommentar

For at forhindre jordkomprimering bør eksisterende og kommende haver, andre grønne arealer samt eksisterende træers væksthoner beskyttes mod tung trafik, byggepladsetablering og byggematerialeoplagring i nedrivnings- og anlægsperioder. Desuden anbefales det, at træers dryp- og væksthoner beskyttes i samme perioder, så træerne ikke påføres skader. I forbindelse med byggeri skal der indsendes en redegørelse om beskyttelse af eksisterende beplantning og træer i byggeperioden til godkendelse i Teknik- og Miljøforvaltningen. 'Normer for anlægsgartnerarbejder' bør følges ved anlæg af friarealerne.

- b) For træer plantet i lukkede befæstelser, herunder vejarealer, eller på etagedæk gælder, at der som minimum skal være 15 m<sup>2</sup> rodvenlig befæstelse pr. træ. Heraf skal mindst 2,5 m<sup>2</sup> omkring stammen være åbent muldbed.

#### Kommentar

For træer, som plantes i muldbede eller i rodvenligt bærelag, anbefales det, at plantehullet er mindst 1 m dybt og at eksisterende råjord under plantehullet løsnes. Ved plantning af træer bør bedet være mindst 1,5 m dybt, og overkant af bedet højst placeres 0,8 m over de befæstede arealer. Øvrig beplantning på dæk bør have minimum 0,5 m muldlag.

#### Stk. 7. Tilgængelighed

Stier, adgangs- og opholdsarealer samt parkeringsområde skal udformes således, at de er trygge at færdes i og opholde sig på samt tilgodeser tilgængelighed for alle.

#### Stk. 8. Belysning

Udendørs belysning af bebyggelse og udearealer skal fremstå afdæmpet og afskærmes således, at den ikke

virker generende eller blændende for trafikanter eller beboere i området.

#### Kommentar

Grundbelysningen er den belysning af gader, stier og byrum, som er en forudsætning for, at borgere og brugere kan færdes trygt og sikkert gennem byen. Effektbelysning er belysning, der sætter fokus på en facade, et byrum, et træ, et monument eller skaber en stemning eventuelt i forbindelse med en event.

Grundbelysningen skal give sikkerhed, fremkommelighed, tryghed, orientering og tilgængelighed. Passager og portåbninger bør belyses, så rummets udstrækning er tydelig.

For at reducere CO<sub>2</sub>-udslip bør der bruges belysningsløsninger med det laveste energiforbrug og den laveste miljøbelastning ud fra en vurdering af, hvad der er teknisk muligt og økonomisk forsvarligt og afvejet med arkitektoniske hensyn.

#### § 7. Tekniske anlæg

Transformestationer og andre mindre tekniske anlæg skal integreres i bygninger og terræn, så de ikke er synlige i området.

#### § 8. Foranstaltninger mod forureningsgener

##### Stk. 1. Støj fra trafik

Bebyggelse og ubebyggede arealer, herunder primære opholdsarealer, skal placeres, udføres og indrettes således, at beboere i og brugere af lokalområdet i nødvendigt omfang skærmes mod støj, vibrationer og anden forurening fra vejtrafik, jf. dog § 4, stk. 2.

Støjniveauer må ikke overskride de nedenfor angivne værdier målt i Lden (dB).

- Støjniveau på udendørs opholdsarealer i forbindelse med boliger: 58
- Støjniveau på boligfacader: 68
- Indendørs støjniveau i boligers opholdsrum med delvist åbne vinduer: 46
- Indendørs støjniveau i boligers opholdsrum med lukkede vinduer: 33
- Indendørs støjniveau i lokaler til administration, liberale erhverv og lignende med lukkede vinduer: 38

#### Kommentar

Der henvises endvidere til Miljøstyrelsens vejledning nr. 4/2007 "Støj fra veje".

##### Stk. 2. Støj fra virksomheder

Bebyggelse og ubebyggede arealer skal anvendes, placeres, jf. dog § 4 stk. 2, udføres og indrettes således, at beboere og brugere beskyttes mod støj, jf. Miljøstyrelsens vejledende grænseværdier for støj, og anden forurening fra virksomheder i og uden for området.



## Kommentar

Der henvises endvidere til Miljøstyrelsens vejledning nr. 5/1984 "Ekstern støj fra virksomheder" med tillæg af juli 2007."

### Stk. 3. Betingelse for ibrugtagning

Det er en betingelse for ibrugtagning af ny bebyggelse, at det er dokumenteret, at de nævnte grænseværdier samt Miljøstyrelsens vejledende grænseværdier for støj er overholdt.

## Kommentar

Der henvises til Miljøstyrelsens vejledning nr. 5/1984 "Ekstern støj fra virksomheder" med tillæg af juli 2007.

## § 9. Bæredygtighed og regnvand

### Stk. 1. Regnvand

Bebyggelse må ikke tages i brug, før der er etableret anlæg til opsamling af regnvand fra tage og facader til brug for wc-skyl og tøjvask i maskine.

## Kommentar

Ifølge "Bekendtgørelse om vandkvalitet og tilsyn med vandforsyningsanlæg" kan regnvand opsamlet fra tage bruges til wc-skyl og tøjvask i maskine, uden at der er krav om, at vandet har drikkevandskvalitet.

Dette er dog ikke tilladt i institutioner og bygninger med offentlig adgang, hvor brug af regnvand til WC-skyl kun må ske med kommunalbestyrelsens tilladelse efter drøftelse med Sundhedsstyrelsen, og regnvand må ikke anvendes til tøjvask i disse bygninger.

Kommunalbestyrelsen kan ikke give tilladelse til brug af regnvand til WC-skyl og tøjvask i institutioner for børn under 6 år (fx vuggestuer og børnehaver), hospitaler og plejehjem og andre institutioner for særligt følsomme grupper (fx fysisk og psykisk handicappede). Der bør arbejdes med muligheden for, at regnvand også kan bruges i forbindelse med de rekreative grønne og blå elementer. Desuden bør regnvand fra andre ikke trafikbelastede overflader opsamles og genbruges eller nedslives blandt andet ved brug af permeable belægninger. Af Københavns Kommunes spildevandsplan 2011 fremgår det, at regnvand skal forsøges afledt eller genanvendt inden for egen matrikel. Dette krav kan opfyldes også ved fællesanlæg, der omfatter hele eller dele af lokalplanom-

rådet. Hvis en bygherre ikke mener, at det er muligt at opfylde kravet, skal der foreligge dokumentation herfor. Også andre bestemmelser i lokalplanen afspejler ønsket om bæredygtighed, herunder muligheden for solcelle- og solfangeranlæg.

## § 10. Matrikulære forhold

Der kan gennemføres nødvendige eller hensigtsmæssige matrikulære forandringer (matrikulering, udstykning, arealoverførsel og sammenlægning).

## § 11. Retsvirkninger

I henhold til planlovens § 18 må der ikke retligt eller faktisk etableres forhold i strid med lokalplanens bestemmelser.

Lokalplanen hindrer ikke, at den eksisterende bebyggelse og dennes anvendelse kan opretholdes, hvis såvel bebyggelse som anvendelse ikke strider mod de i givne byggetilladelser tagne forbehold og i øvrigt er lovlig.

## § 12. Ophævelser af lokalplaner og servitutter

Lokalplan nr. 76 "Titangade" med tillæg ophæves for så vidt angår matrikel nr. 5575, 5543 og 5542 og erstattes af tillæg nr. 4 til lokalplan 76.

## Kommentarer af generel karakter

- På tidspunktet for planens tilvejebringelse er seneste udgave af planloven trykt som lovbekendtgørelse nr. 937 af 24. september 2009 med senere ændringer.
- Teknik- og Miljøforvaltningen i Københavns Kommune har påtaleret for overtrædelse af bestemmelser i lokalplanen.  
Ændringer på en ejendom kræver ikke i alle tilfælde byggetilladelse. Det er derfor vigtigt at sikre sig, at påtænkte ændringer er i overensstemmelse med lokalplanen, inden de sættes i gang.  
Kontakt derfor Teknik- og Miljøforvaltningen ved alle ændringer.
- I henhold til planlovens § 19, stk. 1, kan der dispenseres fra bestemmelser i en lokalplan, hvis dispensationen ikke er i strid med principperne i planen. Dispensation meddeles af Teknik- og Miljøudvalget i Københavns Kommune.

Tillæg nr. 4 til Lokalplan nr. 76 samt kommuneplantillæg nr. 50 er vedtaget af Borgerrepræsentationen den 12. november 2015 og bekendtgjort den 2. december 2015

Teknik- og Miljøforvaltningen, den 2. december 2015

Solveig Bergmann Nielsen  
Enhedschef

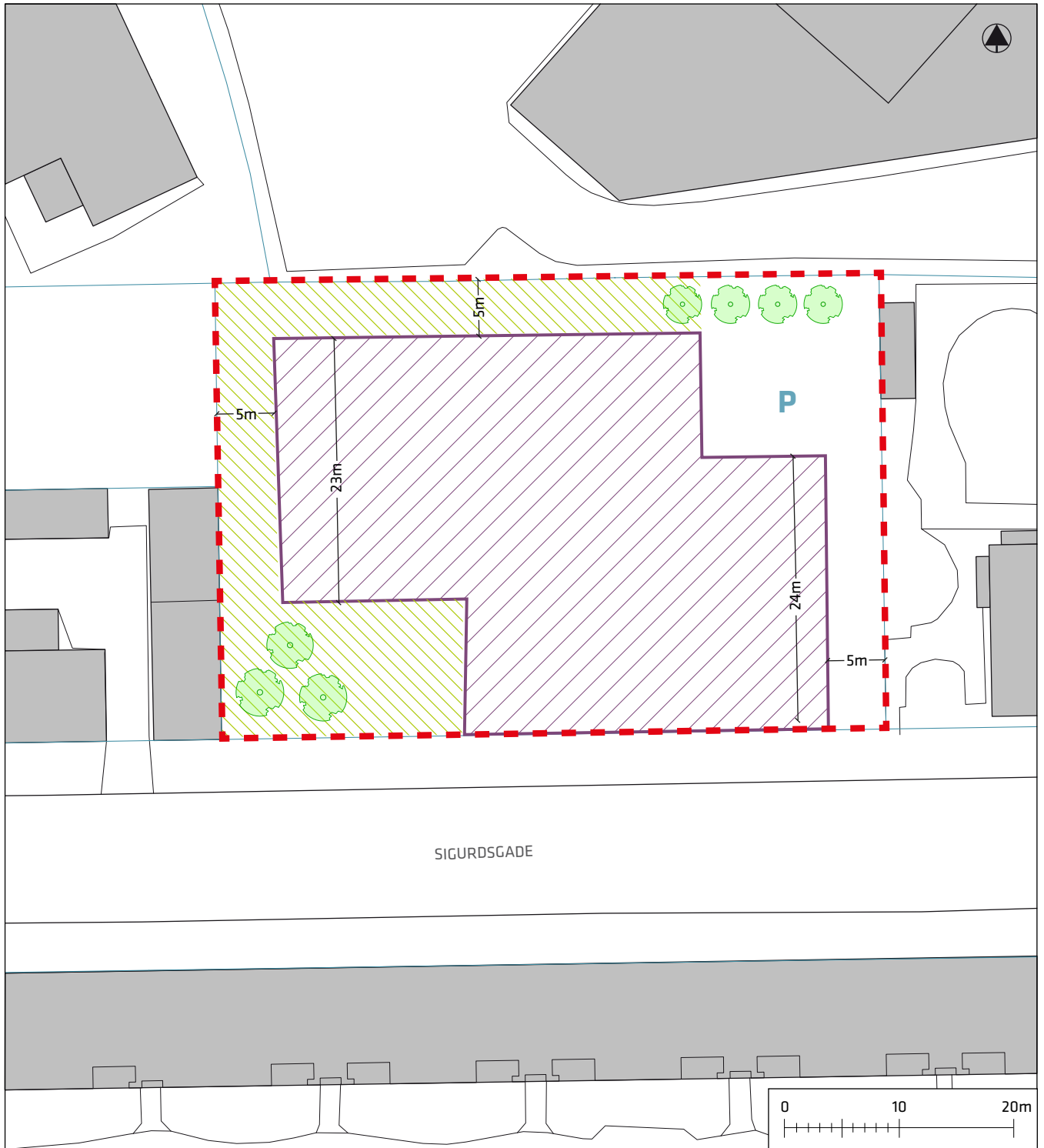
Mette Mejdal Christiansen  
/ Arkitekt

# Tegning nr. 1 - Lokalplantillæggets afgrænsning



- — Lokalplantillæggets område
- Matrikelskel
- Eksisterende træer

## Tegning nr. 2 - Byggefelt og ubebyggede arealer



--- Lokalplantillæggets område

Byggefelt

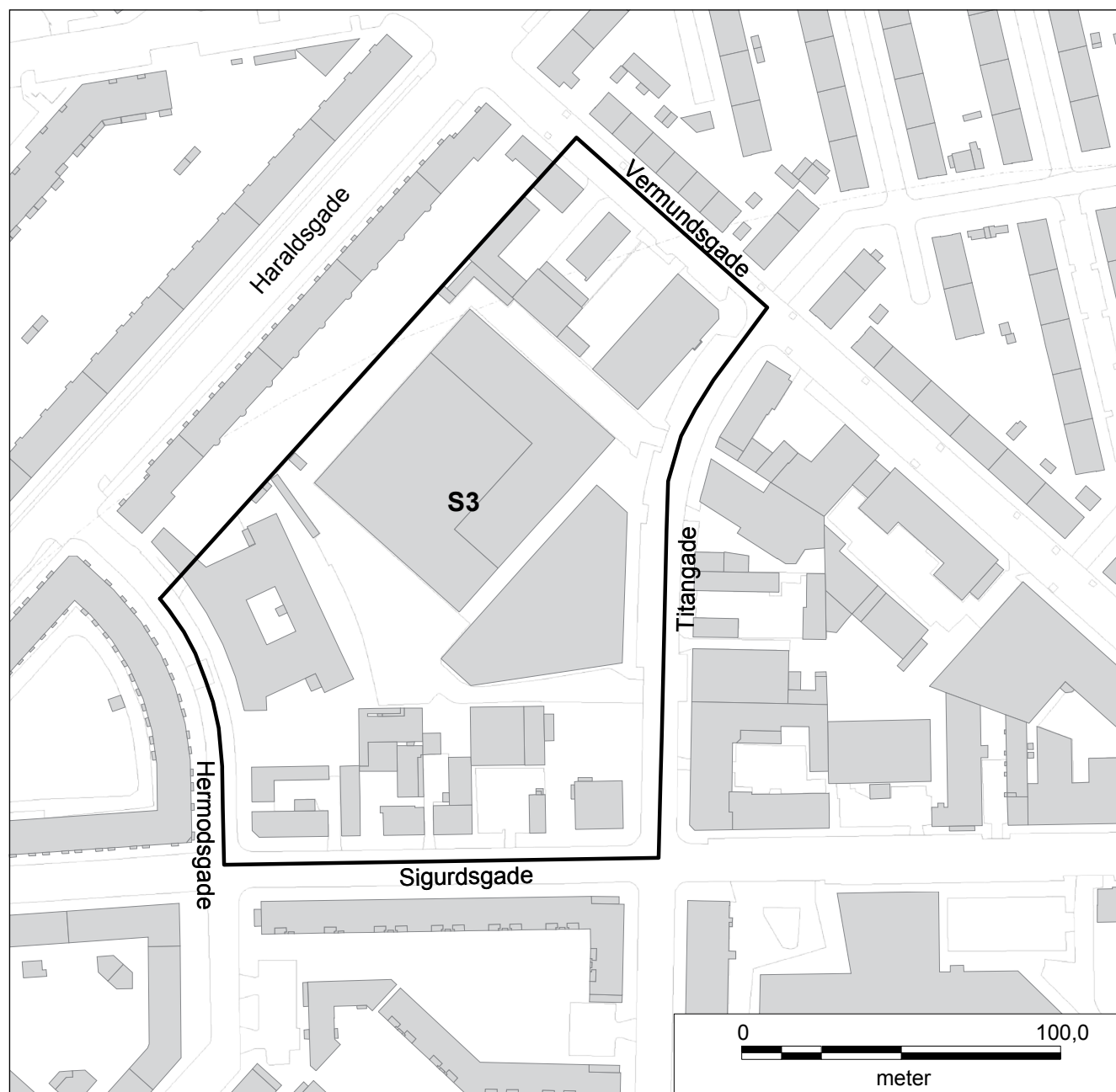
←5m→ Afstandskrav på mindst 5 m til områdeafgrænsningen

Nye træer

Grønt opholdsareal

P Parkering

## Tillæg nr. 50 til Kommuneplan 2011



I medfør af Lov om Planlægning (lovbekendtgørelse nr. 937 af 24. september 2009) ændres S2-området (Rammeid 765) afgrænset af Sigurdsgade, Titangade, Vermundsgade og Hermodsgade til et S3-område, som vist på kortet.

Godkendt af Borgerrepræsentationen den 12. november 2015  
Center for Byudvikling ..... 2. december 2015

## Redegørelse for tillæg nr. 5 til lokalplan nr. 76 Titangade



Luftfoto af tillægsområdet set mod nord

### Lokalplantillæggets baggrund og formål

Grundejer af ejendommen Titangade 15 (matr. 5557, Udenbys Klædebo Kvarter, København) har anmodet om, at der udarbejdes et tillæg til lokalplan nr. 76 'Titangade', så det bliver muligt at anvende den eksisterende ejendom til kulturelle formål, herunder undervisning, ungdomsklub og moské. Grunden er 1.454 m<sup>2</sup> og ejendommens etageareal er 2.271 m<sup>2</sup>.

Lokalplan nr. 76 gælder for området afgrænset af Haraldsgade, Skjolds Plads, Tagensvej, Jagtvej og Vermundsgade. Ejendommen ligger i lokalplanens underområde A II, som ud over Haraldsgade og Vermundsgade afgrænses af Hermodsgade, Sigurdsgade og Titangade. Underområdet er fastlagt til erhvervsformål. Der må efter lokalplanen kun opføres eller indrettes bebyggelse til administration, liberale erhverv m.v. samt virksomheder, som kun i ubetydelig grad kan medføre luftforurening eller andre ulemper, og der naturligt kan indpasses i området. I stueetagen kan der tillades salg af udvalgsvarer med tilknytning til virksomhederne.

### Lokalplantillæggets område og kvarteret

Området ligger på hjørnet af Titangade og Vermundsgade. Det omgivende kvarter er meget varieret og består primært af større og mindre boligkarréer og beboelsesejendomme, uddannelsesinstitutioner samt mindre fritstående bygninger, der hovedsageligt anvendes til småerhverv.

Bygningerne i området spænder bredt i omfang, stilart, opførelsesår og stand. Nogle fællestræk i området er anvendelse af tegl som facademateriale, at bygninger er fritstående med vinduer i gavle samt åbninger eller ophold i facaderækken, der byder på kig fra gade til gårdrum.

## Lokalplantillæggets indhold

### Anvendelse

Tillægget til lokalplanen skal muliggøre, at Titangade 15 fremover i overensstemmelse med Kommuneplan 2015 kan anvendes til følgende formål: serviceerhverv, såsom administration, liberale erhverv, enkeltstående butik, restaurant, hotel, erhvervs- og fritidsundervisning, grundskoleundervisning samt håndværk og andre virksomheder, der naturligt kan indpasses i området.

Der kan desuden indrettes kollektive anlæg og institutioner, samt andre sociale, uddannelsesmæssige, kulturelle, sundheds- og miljømæssige servicefunktioner, der er forenelige med anvendelsen til serviceerhverv.

Tillægget muliggør endvidere, at der kan indrettes kultur- og aktivitetscenter, herunder undervisning, ungdomsklub og moské.

Friareal realiseres på den 124 m<sup>2</sup> store, hævede terrasse samt på ejendommens område ud mod Titangade, som udgør 97 m<sup>2</sup>. Parkering placeres i gården og under terrassen.

### Infrastruktur og forholdet til omgivelserne

Planområdet er placeret centralt på Ydre Nørrebro med nærhed til indfaldsveje og offentlig transport.

I 2019 forventes ibrugtagning af en ny metrostation på Skjolds Plads. Planområdet vil derfor ligge stationsnært med ca. 400 meter til den kommende metrostation.

Planområdet er omfattet af planlægningen for metro-linjen Cityringen. Af tegning nr. 1 fremgår den foreløbige servitutlinje for sikkerhedszoner, der vil blive pålagt i området.

Servitutens formål er at forhindre, at der for eftertiden foretages noget på ejendommene, der kan skade metro

anlægget, og dermed forringe anlæggets og passagerernes sikkerhed.

For de underjordiske anlæg vil servitutterne blandt andet indeholde bestemmelser om maksimal belastning, maksimal udgravningsdybde, oplag af brandfarlige væsker, placering af ledninger med brandfarligt indhold, elektriske forhold samt placering af bygninger og jordankre.

For de overjordiske anlæg vil servitutten blandt andet indeholde bestemmelser om maksimal byggehøjde, udformning af tagflader, specielle forhold vedrørende bygninger placeret over højbanen, jordankre samt beplantning.

Der er taget højde for disse forhold i lokalplantillægget.

### Parkering

Pr. 1. marts 2017 er området overgået fra gratis parkering til at være dækket af den gule betalingsparkeringszone.

Der er indsnævrede veje med parkeringslommer samt optegnede parkeringsbåse på de veje, som støder op til planområdet.

Parkeringsnormen for området er 1 parkeringsplads pr. 150 m<sup>2</sup> etageareal. Parkeringsdækningen kan efter en konkret vurdering maksimeres til 1 plads pr. 100 m<sup>2</sup> eller minimeres til 1 plads pr. 200 m<sup>2</sup>, såfremt der kan påvises højere eller lavere parkeringsbehov.

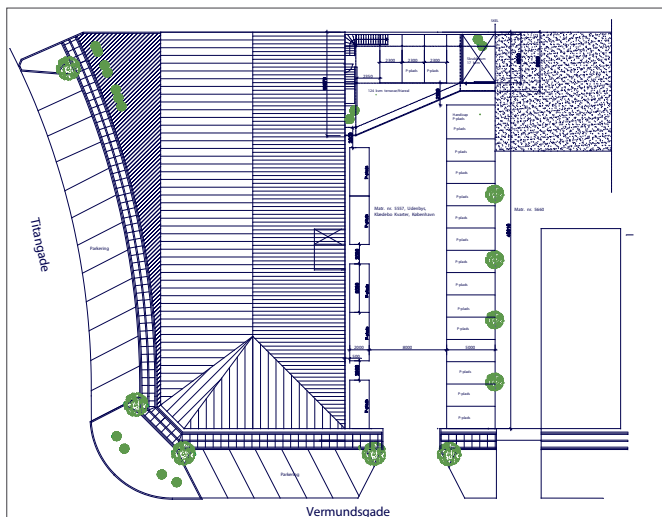
I forbindelse med byggeri til offentlige og almene formål, herunder f.eks. uddannelse (grund- og erhvervsskoler, universiteter m.v.), dag- og døgninstitutioner, plejehjem og kulturelle og rekreative funktioner (museer, biblioteker, koncerthuse m.v.) kan normen efter en konkret vurdering fastsættes til 1 plads pr. 100 m<sup>2</sup>. Parkeringsbehovet vurderes højt i kraft af funktionen som kulturelt



Bebyggelse langs Titangade set op mod krydset med Vermundsgade og med tillægsområdet til venstre



Kig fra Gyritegade mod Titangade med tillægsplanområdet til højre



*Kort over parkeringspladser  
(Illustration Arkitektfirmaet Ole Kjølhede ApS)*

aktivitetscenter og med udgangspunkt i ejendommens anvendelse og antal samtidige besøgende. Det betyder, at anvendelsesændringen udløser et krav om ca. 1 parkeringsplads pr. 100 m<sup>2</sup>. Der stilles krav om etablering af mellem 20 og 25 parkeringspladser. Der er på grunden plads til 22 parkeringspladser, hvilket vurderes at være passende til det ønskede formål.

For øvrige anvendelser fastsættes parkeringsnormen til 1 pr. 150 m<sup>2</sup> i overensstemmelse med Kommuneplan 2015.

Ud fra en konkret vurdering og funktionen som kultur- og aktivitetscenter, fastsættes normen for cykelparkering til 0,5 plads pr. besøgende. Dette udløser et krav om etablering af ca. 65 cykelparkingspladser inklusiv de allerede etablerede pladser på terrænen mod Titangade. Cykelparkingspladserne skal etableres i cykelparkingskælder med adgang fra sliske på eksisterende kældertrappe.



*Bebyggelse langs Vermundsgade set fra sydvest mod nordøst med tillægsområdet til venstre*



*Visualisering af tagterrassen og parkeringsarealet  
(Illustration Arkitektfirmaet Ole Kjølhede ApS)*

## Miljøforhold

### VVM

Der er ikke anlæg eller projekter indenfor lokalplanområdet, der vurderes at være omfattet af VVM-reglerne i lov om miljøvurdering af planer og programmer og af konkrete projekter (VVM) (lov nr. 425 af 18. maj 2016).

### MPP, Lov om miljøvurdering af planer og programmer

Lokalplanen/og kommuneplantillægget vurderes ikke at medføre, at der skal foretages en miljøvurdering i henhold til lov om miljøvurdering af planer og programmer og af konkrete projekter (VVM) (lovbek. nr. 425 af 18. maj 2016).

Det skyldes, at planerne ikke muliggør anlægsarbejder, der er optaget i lovens bilag 3 eller 4. Endvidere er der ikke tale om projekter, der i størrelse og omfang og i forhold til lokalplanområdets nuværende omfang og karakter får væsentlig indvirkning på dette eller omkringliggende områder eller bebyggelser.

Tillægget til lokalplanen muliggør udelukkende en anvendelsesændring.

Afgørelsen er offentliggjort samtidig med planforslaget.

## Kystnærhedszonen og de kystnære dele af byzonen

Området ligger i en afstand af ca. 2,5 km fra kysten ved Nordhavn og dermed inden for 3 km kystnærhedszonen. På grund af den betydelige afstand samt de mellemliggende bebyggelser og anlæg opfattes området imidlertid ikke som en del af kysten. En visualisering i forhold hertil er derfor ikke påkrævet.

# Sammenhæng med anden planlægning og lovgivning

## Overordnet planlægning

### Regional udviklingsplan 2012

Region Hovedstaden vedtog i september 2012 en regional udviklingsplan. Den er en vision for hovedstadsregionens udvikling i de kommende år inden for trafik, uddannelse, klima og erhverv.

Tillægget til lokalplanen er i overensstemmelse med den regionale udviklingsplan.

### Fingerplan 2013

Fingerplan 2013 er statens landsplandirektiv for planlægning i hovedstadsområdet. Der er ikke bestemmelser i fingerplanen, der er relevante i forhold til tillægget til lokalplan.

## Kommuneplan 2015

Området er i Kommuneplan 2015 udlagt til serviceerhverv (S3-område). I et S3-område må bebyggelsesprocenten maksimalt være 185 og den maksimale bygningshøjde er 24 m. Friarealsprocenten for erhverv er på 10.

S-området kan anvendes til serviceerhverv, såsom administration, liberale erhverv, butikker, restauranter, hoteller, erhvervs- og fritidsundervisning, grundskoleundervisning samt håndværk og andre virksomheder, der kan indpasses i området.

Endvidere kan der indrettes kollektive anlæg og institutioner, samt andre sociale, uddannelsesmæssige, kulturelle, sundheds- og miljømæssige servicefunktioner, der er forenelige med anvendelsen til serviceerhverv.

Tillægget til lokalplanen er i overensstemmelse med Kommuneplanens rammer.

### Detailhandel

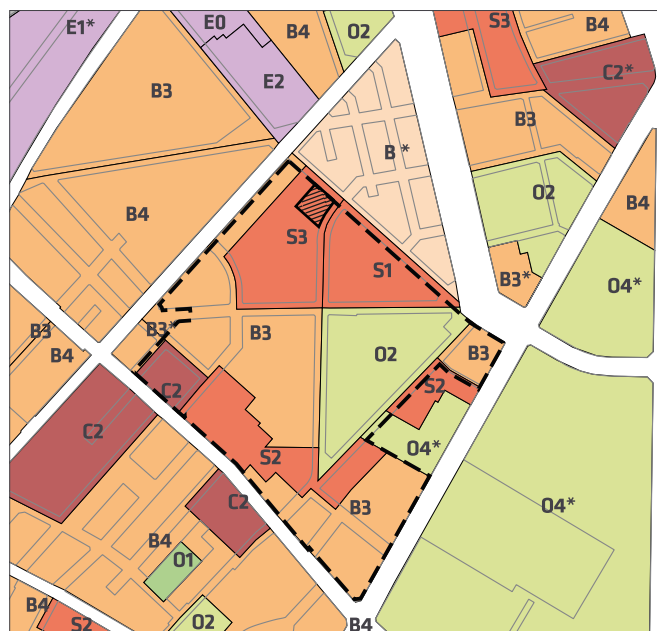
I området, som ligger udenfor de udpegede centerområder, kan der etableres en enkeltstående butik, som betjener nærområdet i størrelsesordenen 200 m<sup>2</sup>.

### Trafikstøj

Trafikstøjniveauet i Vermundsgade og Titangade ligger på  $L_{den}$  58-63 dB i 1½ meters højde og under i 4 meters højde. Der er således ingen problemer med at overholde grænseværdierne for trafikstøj.

### Bydelsplan

Lokaludvalgene udarbejder i samarbejde med borgerne og forvaltningerne bydelsplaner for Københavns bydele. Bydelsplanerne har to hovedformål. Det ene er at igangsætte



B, B1	Områder til boliger (1-2 etager)
B, B2-5	Områder til boliger (3-6 etager)
C, C1-3	Områder til boliger og serviceerhverv
S, S1-3	Områder til serviceerhverv
E, E0-2	Områder til blandet erhverv
O, O2-5	Områder til institutioner
O1	Områder til fritidsområder m.v.
*	Områder med særlige bestemmelser
	Det aktuelle tillægsområde

### Gældende rammer i Kommuneplan 2015

en sammenhængende og fremadrettet dialog om byens udvikling mellem Borgerrepræsentationen og københavnerne. Det andet er at formulere lokale principper for bydelens fremtidige udvikling i relation til den gældende kommuneplan.

Nørrebro Lokaludvalg har i samarbejde med borgerne og forvaltningerne udarbejdet en bydelsplan for Nørrebro 2013, der også omfatter lokalplanområdet.

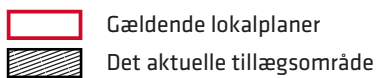
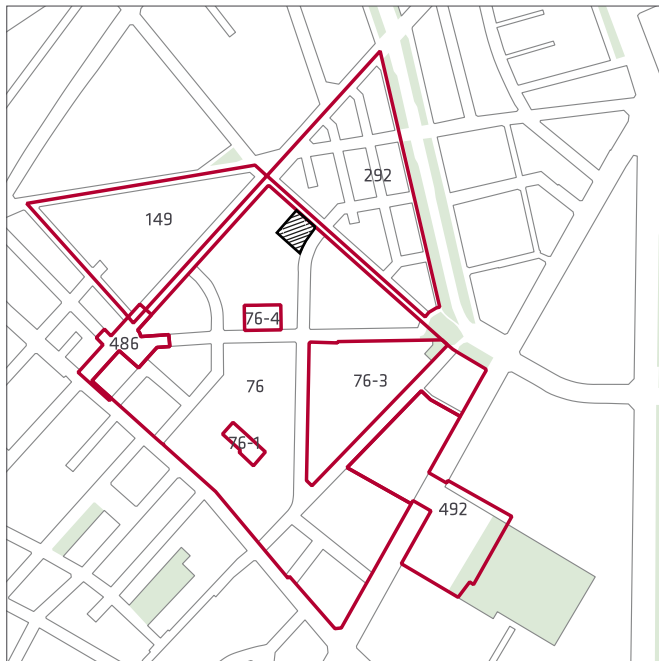
I bydelsplanen fremhæves følgende overordnede emner :

- Et godt hverdagsliv
- København som metropol for grøn vækst
- Viden og erhverv

Der er ingen forhold i tillægget til lokalplanen, som strider imod Bydelsplanen.

Læs mere om Nørrebros Bydelsplan på <http://www.kk.dk/artikel/bydelsplaner>.





Lokalplaner i kvarteret

## Lokalplaner i kvarteret

### Lokalplan 76 'Titangade'

Formålet med lokalplanen er at fastlægge området til erhvervs-, bolig- og offentlige formål. Der er efterfølgende udarbejdet fire tillæg til lokalplanen. Tillæg nr. 1 muliggør opførelse af en børneinstitution. Tillæg nr. 2 muliggør opførelse af et kollegiebyggeri. Tillæg nr. 3 ophæver tillæg nr. 2, således at der fastsættes bestemmelser for et større område som helhed, der fastlægges til offentlige formål som undervisning og forskning og lignende samt kollegieboliger og gæsteboliger mv. Tillæg nr. 4 muliggør opførelse af ungdomsboliger fordelt på to grunde.

### Lokalplan 486 'Skjolds Plads Metrostationsplads'

Formålet med lokalplanen er at fastlægge anvendelsen af området til vej samt adgangs- og opholdsareal for metrostationen. Der fastlægges en indretning af pladsen samt offentlige stier og passager.

### Lokalplan 149 'Aldersrogade'

Formålet med lokalplanen er at fastlægge anvendelsen primært til boligformål. Lokalplanen skal sikre helhedspræget i kvarteret ved at formidle overgangen mellem en stram karréstruktur til den mere åbne boligbebyggelse mod nord.

### Lokalplan 292 'Vibekevang'

Formålet med lokalplanen er at opretholde området som boligområde samt at sikre en bevaring af bebyggelsens arkitektoniske helhedsvirkning samt bygningsdetaljer på de enkelte huse.

### Lokalplan 492 'Science Park'

Formålet med lokalplanen er sikre det planmæssige grundlag for at kunne opføre bebyggelse til serviceerhverv, undervisning, forskning og lignende.

Lokalplanerne kan ses på [www.kk.dk/lokalplaner](http://www.kk.dk/lokalplaner)

## Miljø i byggeri og anlæg 2016

Københavns Kommune ønsker at gå foran ved at stille miljøkrav udover lovgivningens nuværende rammer, hvor det er muligt. Kravene skal sikre en høj miljøstandard i Københavns Kommunes egne og støttede investeringer på bygge- og anlægsområdet. Miljøkravene er et virkemiddel til at føre en række politiske strategier ud i livet, herunder KBH 2025 Klimaplanen, Ressource- og Affaldsplan 2018 og Klimatilpasningsplanen.

Borgerrepræsentationen har besluttet krav i 'Miljø i byggeri og anlæg 2016'. Kravene ligger indenfor temaerne el, vand og varme, materialer, indeklima, regnvand og bynatur, ressourcer og affald samt byggeplads.

Kravene skal følges i forbindelse med nybyggeri, større renoveringer og anlægsarbejder, hvor Københavns Kommune er bygherre eller kontraktmæssig bruger, samt ved støttet byggeri, byfornyelse og gårdhaver. Private opfordres også til at hente ideer fra de i alt 32 krav.

'Miljø i byggeri og anlæg 2016' kan findes på hjemmesiden: [www.kk.dk/miljoe-byggeri-anlaeg](http://www.kk.dk/miljoe-byggeri-anlaeg)

## Spildevandsplan

Spildevandsforholdene forventes at være uændrede, da lokalplantillægget ikke medfører væsentlige ændringer i planområdet, såsom nybyggeri, omlægning og nyetablering af kloakker. Der vil derfor ikke blive stillet krav om ændring af spildevandsforholdene.

## Lokal håndtering af regnvand

Regnvandet i hverdagsituationer i lokalplanområdet håndteres i overensstemmelse med Københavns Kommunes Spildevandsplan 2008 med tillæg.

Regnvand skal så vidt muligt håndteres lokalt (Lokal Afledning af Regnvand, LAR). Regnvandet kan opsamles, genanvendes, forsinkes, fordampes, nedsives og/eller afledes til vandområde. Københavns Kommune har udgivet en håndbog, der generelt beskriver en række metoder og løsninger. Denne kan hentes på [www.kk.dk/lar](http://www.kk.dk/lar)

Regnvand kan eksempelvis bruges til vanding, springvand, vaskeri, bilvask eller toiletskyl. Regnvand til toiletskyl og tøjvask kan dog ikke tillades i daginstitutioner, skoler (dog ikke skoler med elever over 6 år, fx voksenskoler), plejehjem og andre institutioner for særligt følsomme grupper (fx fysisk og psykisk handicappede) samt hospitaler. I øvrige institutioner og bygninger med

offentlig adgang må brug af regnvand til WC-skyl kun ske med kommunalbestyrelsens tilladelse efter drøftelse med Sundhedsstyrelsen.

Matriklen er ikke kortlagt som jordforurenede, men Center for Miljøbeskyttelse har registreret historiske oplysninger om aktiviteter, der kan have medført jordforurening. Derfor skal områderne, hvor der ønskes nedsivning, undersøges mere detaljeret for at klarlægge jordforureningens omfang. Ofte findes en jordforurening i den øverste 0,5 meter, hvilket betyder, at det muligvis godt kan nedsives via dybereliggende faskiner eller hvis den forurenede jord fjernes.

## Skybrudssikring

Københavns Kommune har i forlængelse af Klimatilpasningsplan 2011 vedtaget en Skybrudsplan i 2013 og efterfølgende skybrudskonkretiseringer for byens syv vandoplade.

Skybrudskonkretiseringerne beskriver projekter, der skal sikre, at København højst oplever skadevoldende oversvømmelser ved skybrud én gang hvert 100. år. I praksis betyder det, at når alle projekterne er gennemført i ca. 2035, vil der under et 100-års skybrud højst stå 10 cm vand i gennemsnit på offentligt tilgængelige arealer, undtagen på skybrudsveje og bassiner.

Planområdet og mulige fremtidige ændringer indenfor planområdet skal respektere planlagte skybrudselementer i kommunens skybrudsplanlægning. Planområdet grænser op til skybrudselementer i Vermundsgade og Titangade.

Inden for planområdet er der ikke registreret problemer med oversvømmelse.

## Vandforsyningsplan

Lokalplanrådets vandforsyning skal ske i overensstemmelse med Københavns Kommunes Vandforsyningsplan. [http://kk.sites.itera.dk/apps/kk\\_pub2/pdf/874\\_XFk5r-WrVAG.pdf](http://kk.sites.itera.dk/apps/kk_pub2/pdf/874_XFk5r-WrVAG.pdf)

## Varmeplanlægning

I Københavns Kommune er der tilslutnings- og forblivelsespligt til fjernvarme for mindre ejendomme med en tilslutningseffekt under 250 kW.

Der er ikke pligt til at aftage fjernvarme, men alene til at betale den faste effektbetaling.

Ejendomme med en tilslutningseffekt over 250 kW skal aftage fjernvarme, og må ikke anvende supplerende varmekilder.

I områder, hvor der ikke allerede er etableret fjernvarme, skal dette godkendes af Københavns Kommune efter reglerne i Projektbekendtgørelsen.

Der vil kun blive godkendt fjernvarmeprojekter, hvis det er den samfundsøkonomisk mest fordelagtige varmeløsning.

I det aktuelle planområde er det muligt at etablere fjernvarme.

# Tilladelser efter anden lovgivning

## Affald

Der skal afsættes plads til opsamling af kildesorteret affald i henhold til Københavns Kommunes Regulativ for husholdningsaffald og Regulativ for erhvervsaffald.

Til kildesortering af husholdningers affald skal der afsættes plads til dagrenovation, bioaffald, papir, pap, plast, metal, småt elektronik, batterier, samt evt. glas, farligt affald, haveaffald, direkte genbrug og storskrald. Det er en god idé at indrette køkkener, så man allerede dér kan kildesortere sit affald.

Vær opmærksom på, at der kan komme yderligere sorteringskrav, eller at beboerne kan blive bedre til at sortere, og at der derfor kan opstå behov for flere beholdere. Det anbefales at afsætte god plads.

Affaldet skal placeres bolignært for alle og i terræn, så det er let at benytte for borgerne, og det let kan hentes af Københavns Kommune. Det er Københavns Kommune, der ud fra tegninger og beskrivelser af affaldsløsningen vurderer, om der er tale om en bolignær løsning.

Beholdere kan opstilles i affaldsrum i bygninger, i skure eller i det fri. Samtidig skal det sikres, at transport- og adgangsvejen for affaldsindsamlingen er skridsikker, ren og vedligeholdet, samt oplyst. Desuden skal underlaget være jævnt og kørefast og have egenskaber, der svarer til fx fliser. Kommunen skal kunne køre ret tæt på affaldet og køre væk igen uden at bakke. Hvis renovationsbilen skal vende, skal en tilstrækkelig venderadius sikres.

For storskrald anbefales det, at der afsættes ca. ½ m<sup>2</sup> pr. bolig. Københavns Kommune henter storskrald løst. Ved afhentningen skal det være sorteret i alm. storskrald, træ til genanvendelse og stort elektronik. Der må højst være en afstand på 30 meter fra standpladsen for storskrald til skraldebilens godkendte holdeplads.

Beholderantal og -placering for boliger skal aftales med Teknik- og Miljøforvaltningen, Byens Udvikling, Klima, der desuden kan rådgive om indretning af miljøstation, storskraldsrum, byttehylder, nærgenbrugsstationer m.m.

Til kildesortering af erhvervsaffald er der typisk behov for plads til restaffald, papir, pap, glas, plast, og evt. farligt affald. Desuden skal større mængder madaffald fra for eksempel restauranter, kantiner, storkøkkener, caféer, indkøbscentre og lignende frasorteres til bioforgasning. Hvor meget plads, der skal afsættes, vil variere fra sag til sag og afhænger bl.a. af typen af erhverv, og hvilken ordning den enkelte virksomhed indgår med renovatøren.

Genanvendeligt affald fra husholdninger må ikke sammenblandes med genanvendeligt affald fra erhverv, når erhvervet har en affaldsmængde, der overstiger, hvad der forekommer fra en husstand.

Affaldssortering i kommunale institutioner skal være overskueligt, nemt tilgængeligt og tilstrækkeligt dimensioneret. Der skal være plads til, at der kan opstilles tilstrækkeligt materiel til udendørs opbevaring af affald, så affaldet nemt kan afhentes. Der må ikke installeres skraldesug til restaffald/dagrenovation i de kommunale institutioner, jf. Miljø i Byggeri og Anlæg 2016.

Selvejende børneinstitutioners affaldshåndtering tilrettelægges som håndtering af erhvervsaffald.

Miljø i Byggeri og Anlæg 2016 har fokus på at mindske mængden af affald, sikre effektiv kildesortering og dermed muliggøre øget genbrug og genanvendelse. I kommunalt støttet byggeri er der derfor udvidede krav til kildesortering.

## Jord- og grundvandsforurening

Matr. nr. 5557 Udenbys Klædebo Kvarter, København, Titangade 15 er ikke kortlagt som jordforurenet, men Center for Miljøbeskyttelse har registreret historiske oplysninger om aktiviteter, der kan have medført jordforurening på matriklen:

1958: Litografisk anstalt

1958: Fabrikken Gluten

1980-1982: Elektronikfabrik

Center for Miljøbeskyttelse vil sende oplysningerne til Region Hovedstaden, til vurdering af om arealet skal kortlægges. Såfremt matriklerne bliver kortlagt, vil byggeri af boliger, daginstitutioner og anden følsom arealanvendelse kræve en § 8 tilladelse fra Center for Miljøbeskyttelse. Bortskaffelse af og håndtering af forurenet jord skal ske i henhold til Jordregulativ for Københavns Kommune 1. januar 2012. Dette kan hentes på hjemmesiden [www.kk.dk/publikationer](http://www.kk.dk/publikationer) eller rekvireres på tlf. 33 66 33 66. Jorden kan anmeldes via [www.jordweb.dk](http://www.jordweb.dk).

Ved ændring af areal til følsom arealanvendelse såsom boliger, børneinstitutioner, skoler, offentlige legepladser, kolonihaver og lignende skal ejer/bruger sikre, at den øverste ½ meter på ubefæstede arealer består af rene materialer (jord, sand, grus el. lign.) eller varig fast belægning, (jf. Jordforureningsloven § 72 b). Hvis det rene jordlag eller den faste belægning senere skal fjernes, skal

ejer/bruger på ny sikre, at den øverste ½ meter består af rene materialer eller der udlægges varig fast belægning.

Der skal indhentes en tilladelse til bygge- og anlægsarbejde og ændret arealanvendelse, når grunden er kortlagt på vidensniveau 1 eller 2. Tilladelsen skal indhentes hos Teknik- og Miljøforvaltningen, inden arbejdet påbegyndes.

Skal der udledes oppumpet grundvand til kloak, skal Teknik- og Miljøforvaltningens Enhed for Forurenende virksomhed tillige søges om udledningstilladelse.

Skal oppumpet grundvand udledes til recipient (vandløb, åer, søer, havnen mm) skal Teknik- og miljøforvaltningen, Center for Miljøbeskyttelse, søges om tilladelse.

Hvis der i forbindelse med byggeriet skal bortledes mere end 100.000 m<sup>3</sup>/år grundvand, eller hvis en grundvands-sænkning står på i mere end 2 år, skal Teknik- og Miljøforvaltningen ansøges om bortledningstilladelse. Her skal der endvidere indhentes tilladelse til udførelse af boringer og udledning af forurenende vand fra byggegruben.

Permanent dræning af grundvand i Københavns Kommune tillades som udgangspunkt ikke.

Regler og retningslinjer kan hentes på hjemmesiden <http://www.kk.dk/artikel/jord-ved-byggeri-og-anlæg> eller rekvireres på tlf. 33 66 33 66.

## Museumsloven

Arbejder, der forudsætter udgravning i grunden, kan medføre påbud om midlertidig standsning i henhold til museumsloven § 26 og 27 (beskyttelse af jordfaste fortidsminder). Københavns Museum skal kontaktes i god tid, så en forundersøgelse kan sættes i gang, inden et jordarbejde påbegyndes.

## Rottesikring

Grundejere skal rottesikre og renholde deres ejendomme, herunder brønde og stikledninger, således, at rotters levede muligheder på ejendommene begrænses mest muligt. Dette fremgår af Miljøbeskyttelsesloven og bekendtgørelse om forebyggelse og bekæmpelse af rotter, kap. 1, § 3.

Især ved etablering af grønne facader og lignende vil det være nødvendigt at sørge for at forhindre rotteangreb på bygninger.

Tagfladeafvanding som udledes til recipient, fx havnen, skal etableres, så rotter ikke kan trænge ind i afløbssystemet.

## Tillæg nr. 5 til lokalplan nr. 76 Titangade

I henhold til lov om planlægning fastsættes følgende bestemmelser for området Titangade 15, matr. nr. 5557, Udenbys Klædebo Kvarter, København.

### § 1. Formål

Tillæg nr. 5 til lokalplan nr. 76 'Titangade' udgør det planmæssige grundlag for at udvide anvendelsesmulighederne, således at ejendommen beliggende matr. nr. 5557, Udenbys Klædebo Kvarter, København udover serviceerhverv, kollektive anlæg og institutioner samt servicefunktioner kan indrettes til kultur- og aktivitetscenter, herunder undervisning, ungdomsklub og moské.

### § 2. Område

Lokalplantillæggets området afgrænses som vist på tegning nr. 1 og omfatter ejendommen matr. nr. 5557 Udenbys Klædebo, København, og alle parceller, der efter 28. februar 2017 udstykkes i området.

### § 3. Anvendelse

#### Stk. 1. Anvendelse

Området fastlægges til serviceerhverv, såsom administration, liberale erhverv, enkeltstående butik, restaurant, hotel, erhvervs- og fritidsundervisning, grundskoleundervisning samt håndværk og andre virksomheder, der kan indpasses i området.

Endvidere kan der indrettes kollektive anlæg og institutioner, samt andre sociale, uddannelsesmæssige, kulturelle, sundheds- og miljømæssige servicefunktioner, der er forenelige med anvendelsen til serviceerhverv.

#### Stk. 2. Butik

Der tillades én butik i området. Det maksimale butiksareal, der kan etableres inden for planområdet, er 200 m<sup>2</sup>.

### § 7. Støj og anden forurening

Bebyggelse og ubebyggede arealer, herunder primære opholdsarealer, skal placeres, udføres og indrettes således, at beboere i og brugere af lokalområdet i nødvendigt omfang skærmes mod støj, vibrationer og anden forurening fra trafik. På højere læreanstalter, museer, kulturcenter, hoteller og i kontorer og lignende må det indendørs støjniveau ikke overstige 51 L<sub>den</sub> dB fra vejtrafik med åbne vinduer (0,35 m<sup>2</sup>). Det nødvendige luftudskifte kan dog eventuelt sikres på anden vis end ved oplukkelige vinduer.

Det indendørs støjniveau må i lokaler til administration, liberale erhverv, undervisning, museer og lignende ikke overstige L<sub>den</sub> 38 dB(A).

### Kommentar

Der henvises i øvrigt til Miljøstyrelsens vejledning nr. 4/2007 'Støj fra veje', hvor støjindikator L<sub>den</sub> vægter støjen i forhold til dag, aften og nat. Formålet er at tage højde for menneskers særlige støjfølsomhed om aftenen og natten.

### § 9. Ubebyggede arealer

#### Stk. 1. Friarealer

Friarealerne skal anlægges med opholdsarealer for brugere. Friarealet udgøres af en ejendoms eller en bebyggelses ubebyggede grundareal, eksklusivt parkerings- og tilkørselsarealer, men inklusive den del af det ubebyggede areal, der er forbeholdt fodgængere og cyklister.

Hævede dæk, tagterrasser og taghaver kan indregnes i friarealet, hvis de indrettes til ophold for brugerne.

Størrelsen af friarealerne fastsættes som en procent af bruttoetagearealet således:

Erhverv:	10 %
Børneinstitutioner:	100 %
Grundskoler:	40 %
Kulturelle formål:	10 %

Friarealer til institutioner skal kunne anvendes af andre uden for institutionens åbningstid.

Friarealer skal udformes således, at de er trygge at færdes og opholde sig i og tilgodeser tilgængelighed for alle.

#### Stk. 2. Bilparkering

Beregninger og størrelser foretages med udgangspunkt i antal kvadratmeter bruttoetageareal. Pulterrum indgår ikke i beregningen.

Parkeringsdækningen skal være af størrelsesordenen og må ikke overstige 1 parkeringsplads pr. 150 m<sup>2</sup> etageareal samt 1 plads pr. 100 m<sup>2</sup> etageareal til butik.

For anvendelse til kulturelle formål fastsættes parkeringsdækningen til 1 parkeringsplads pr. 100 m<sup>2</sup> etageareal.

#### Stk. 3. Cykelparkering

Beregninger og størrelser foretages med udgangspunkt i antal kvadratmeter bruttoetageareal. Pulterrum indgår ikke i beregningen.

Der skal mindst etableres følgende cykelparkeringspladser pr. 100 m<sup>2</sup> opført bruttoetageareal:

Kultur- og aktivitetscenter:  
0,5 pladser pr. besøgende

Erhverv:  
4 pladser (mindst 25 % skal være overdækket)

Uddannelsesinstitutioner:  
0,5 plads pr. studerende/ansat (mindst 50 % skal være overdækket)

Butik:  
4 pladser (mindst 50 % skal være overdækket)

For erhverv og butikker skal 2 pr. 1.000 m<sup>2</sup> af det krævede antal pladser etableres til pladskrævende cykler. Cykelparkeringen skal anlægges i umiddelbar nærhed af indgangspartierne og skal være let tilgængelig for brugerne. Overdækket cykelparkering skal være i skure eller en integreret del af byggeriet.

## Kommentar

Cykelparkering, der placeres på arealer med vejstatus, skal godkendes af Teknik og Miljøforvaltningen efter reglerne i vejlovgivningen.

## § 15. Ophævelse af lokalplaner og servitutter

Lokalplan nr.76 'Titangade' tinglyst den 6. november 1985 ophæves for så vidt angår matrikel nr. 5557, Udenbys Klædebo Kvarter, § 3 stk. 1, § 7, samt § 9, stk. 1

## § 16. Retsvirkninger

I henhold til planlovens § 18 må der ikke retligt eller faktisk etableres forhold i strid med lokalplanens bestemmelser. Lokalplanen hindrer ikke, at den eksisterende bebyggelse

og dennes anvendelse kan opretholdes. Det er en forudsætning, at såvel bebyggelse som anvendelse er i overensstemmelse med byggetilladelser og i øvrigt er lovlig.

## Kommentarer af generel karakter

- a) På tidspunktet for planens tilvejebringelse er seneste udgave af planloven trykt som lovbekendtgørelse nr. 1529 af 23. november 2015 med senere ændringer.
- b) Teknik- og Miljøforvaltningen i Københavns Kommune har påtaleret for overtrædelse af bestemmelser i lokalplanen.  
Ændringer på en ejendom kræver ikke i alle tilfælde byggetilladelse. Det er derfor vigtigt at sikre sig, at påtænkte ændringer er i overensstemmelse med lokalplanen, inden de sættes i gang.  
Kontakt derfor Teknik- og Miljøforvaltningen ved alle ændringer.
- c) I henhold til planlovens § 19, stk.1, kan der dispenseres fra bestemmelser i en lokalplan, hvis dispensationen ikke er i strid med principperne i planen. Dispensation meddeles af Teknik- og Miljøudvalget i Københavns Kommune.

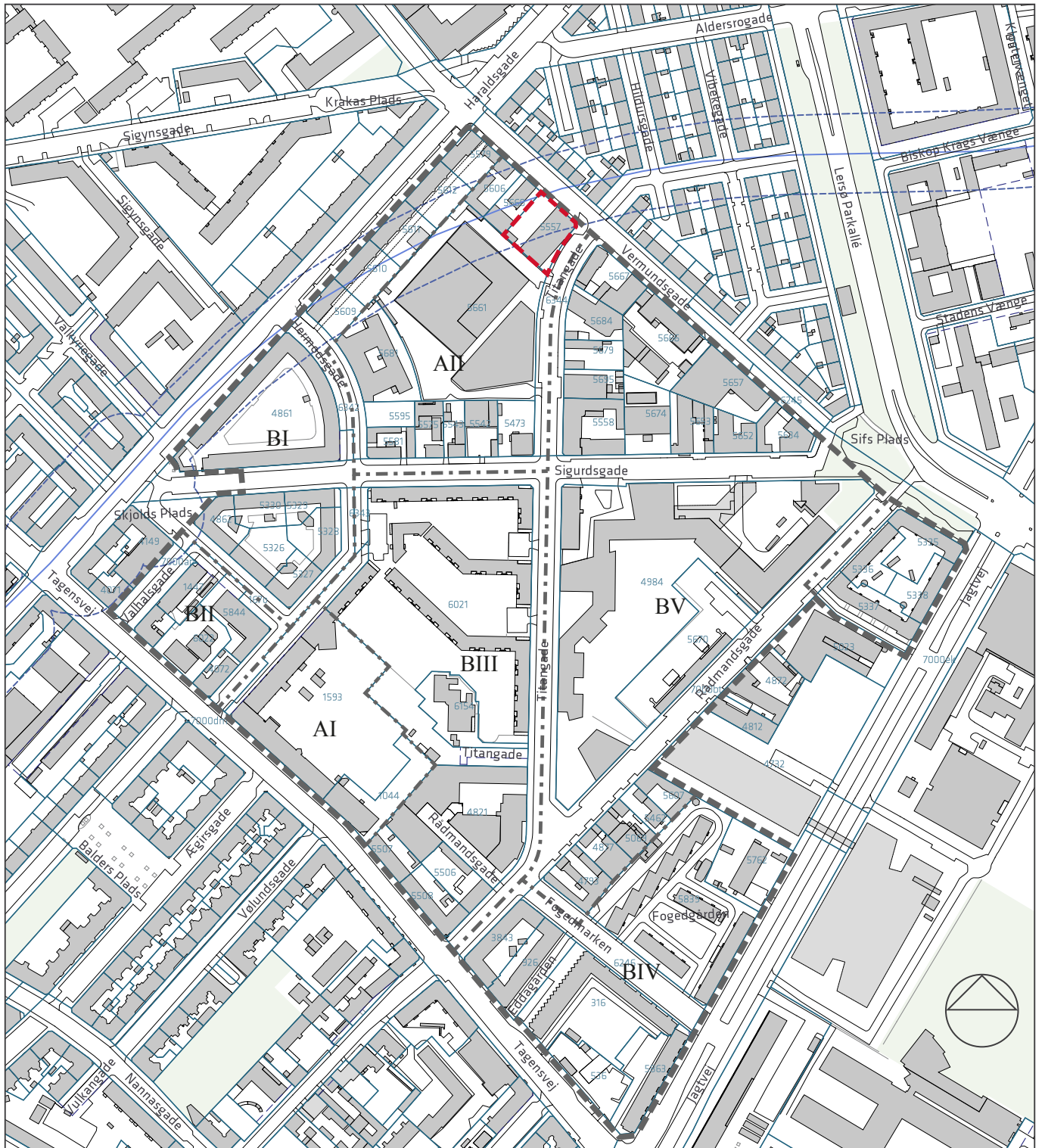
Tillæg nr. 5 til lokalplan nr. 76 Titangade er vedtaget af Borgerrepræsentationen den 30. december 2017 og bekendtgjort den 12. december 2017.

Teknik- og Miljøforvaltningen, den 12. december 2017

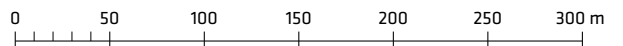
Lise Pedersen  
Enhedschef

Simon Kjølbj Larsen  
/ Specialkonsulent

# Tegning nr. 1 - Lokalplanområde



1:4000



- — — Lokalplanens afgrænsning
- - - - Grænse mellem underområder
- AI - BV Underområder
- - - - Tillægsområde 5
- — — Matrikelskel
- — — Kommende metrolinje
- - - - Servitutlinje for kommende metro

**Københavns Kommune  
Teknik- og Miljøforvaltningen  
Byens Udvikling  
Postboks 348  
1503 København V**

**e-mail: [byensudvikling@tmf.kk.dk](mailto:byensudvikling@tmf.kk.dk)  
tlf.: 33 66 33 66**



**KØBENHAVNS KOMMUNE**  
Teknik- og Miljøforvaltningen