

Statistik over alkoholbevillinger og nattilladelser i København

April 2022



Indledning

Denne publikation indeholder statistik over alkoholbevillinger og nattilladelser i København. Bevillingsnævnets Sekretariat udarbejder hvert halve år statistikken, der første gang blev udgivet i september 2019 som en del af Restaurations- og Nattelivsplan 2017. Formålet med rapporten er at styrke dokumentationsgrundlaget for Bevillingsnævnets arbejde.

Statistikken indbefatter alle former for private virksomheder, der serverer stærke drikkevarer, herunder spiserestauranter, barer, diskoteker, caféer, biografer, teatre, museer, idrætsforeninger, pizzeriaer mv. Virksomheder med nattilladelse uden alkoholbevilling fremgår ikke af statistikken, f.eks. fastfoodkæder og vandpibecaféer.

Publikationen bygger på tal fra Bevillingnævnets Sekretariats egen database. Databasen opdateres efter hvert møde i Bevillingsnævnet. Det bemærkes, at oplysninger om bortfaldne alkoholbevillinger – f.eks. pga. lukning – ikke automatisk tilgår Bevillingnævnets Sekretariat. Derfor ajourføres databasen manuelt herom hvert halve år.

Statistikken fra april 2022 viser overordnet, at antallet af serveringssteder med alkoholbevilling i København samlet set er steget med 28 stk. siden september 2021. Denne stigning har ikke ændret ved den procentuelle fordeling af serveringsteder med alkoholbevilling på tværs af bydelene. 27 nye serveringssteder har ingen nattilladelse. Der kan observeres et beskedent fald i det samlede antal nattilladelser i den restriktive zone i Middelalderbyen.

Statistikken offentliggøres på Bevillingsnævnets hjemmeside:
<https://www.kk.dk/artikel/bevillingsnaevnet>

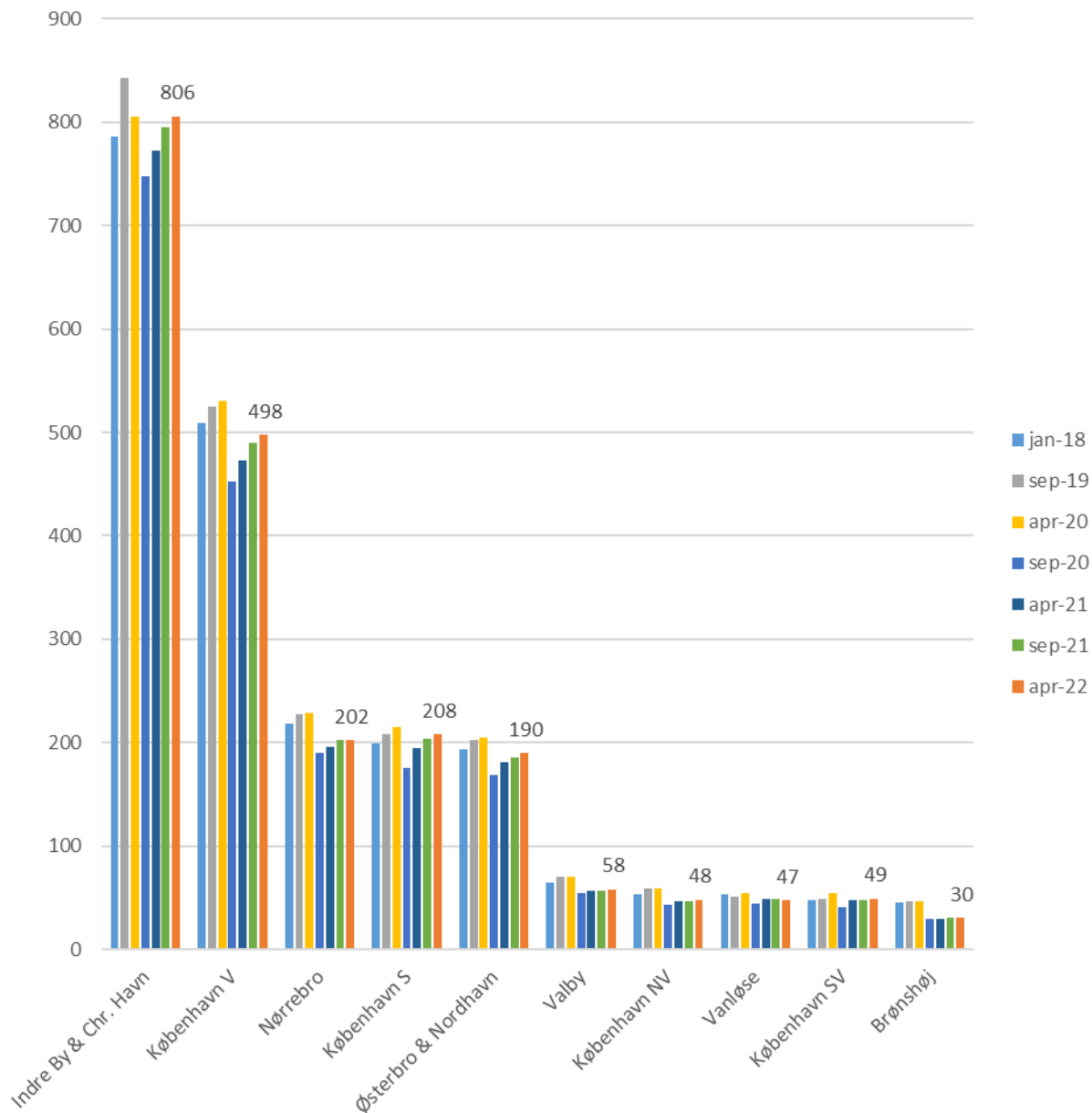
Bevillingsnævnets Sekretariat
April 2022

Indhold

1 Alkoholbevillinger i København	4
1.1 Antal alkoholbevillinger fordelt på bydele	4
1.2 Procentvis fordeling af alkoholbevillinger på bydele	5
1.3 Gader og torve med flest alkoholbevillinger	6
1.4 Oversigt over alkoholbevillinger i Københavns Kommune	7
1.5 Udviklingen i antallet af alkoholbevillinger	8
1.6 Udviklingen i antallet af alkoholbevillinger på bydele	9
2 Nattilladelser i København	10
2.1 Nattilladelser i København	10
2.2 Nattilladelser i procent	11
2.3 Nattilladelser fordelt efter områder/bydele	12
2.4 Top 10 gader med flest nattilladelser	13
3 Områder med restriktiv bevillingspraksis	14
3.1 Oversigt over området med restriktiv praksis i Middelalderbyen	14
3.2 Top 20 gader med flest bevillinger i Middelalderbyen	15
3.4 Kort over område med restriktiv praksis i Middelalderbyen	16
3.5 Alkoholbevillinger i område med restriktiv praksis på Nørrebro	17
3.6 Nattilladelser i restriktivt område på Nørrebro	18
2.7 Kort over området med restriktiv praksis på Nørrebro	19

1 Alkoholbevillinger i København

1.1 Antal alkoholbevillinger fordelt på bydele



Ovenstående diagram viser alle serveringssteder med alkoholbevilling i København fordelt efter område (sorteret på baggrund af postnumre). De farvede søjler viser antal serveringssteder opgjort hvert halve år. Den lyseblå søjle viser antallet af serveringssteder pr. 1. januar 2018. Den orange søjle viser antallet af serveringssteder pr. 1. april 2022.

Der var i alt 2.168 serveringssteder den 1. januar 2018 og 2.136 serveringssteder den 1. april 2022. Det er et fald på i alt 32 serveringssteder i perioden.

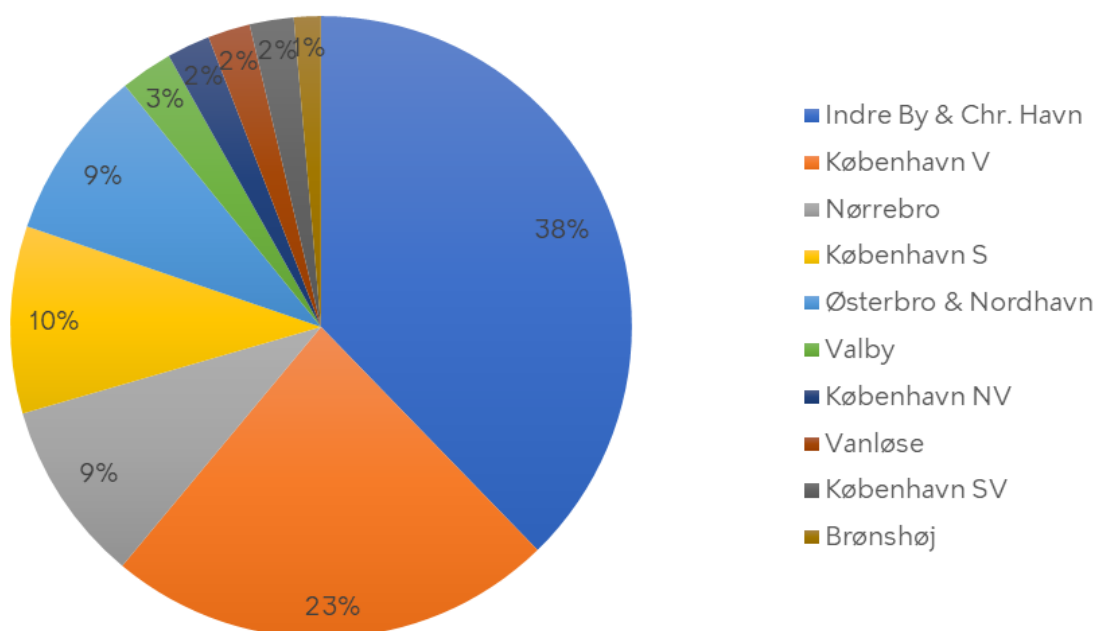
Der ses en samlet stigning fra 1. september 2021 til 1. april 2022 på 28 serveringssteder.

Indre By & Christianshavn er det område i København, hvor der findes flest serveringssteder med alkoholbevillinger, i alt 806 stk. Antallet af serveringsteder i dette område er steget med 11 siden 1. september 2021.

Herefter følger København V og S med henholdsvis 498 og 208 alkoholbevillinger. Sammenlignet med 1. september 2021 er antallet af serveringsstederne med alkoholbevillinger i de to områder steget med henholdsvis 8 og 4 stk.

Brønshøj er den bydel i København per 1. april 2022, hvor der er færrest serveringssteder med alkoholbevilling. I området er i alt 30 stk. serveringsteder, hvilket er samme antal som pr. 1. september 2021.

1.2 Procentvis fordeling af alkoholbevillinger på bydele



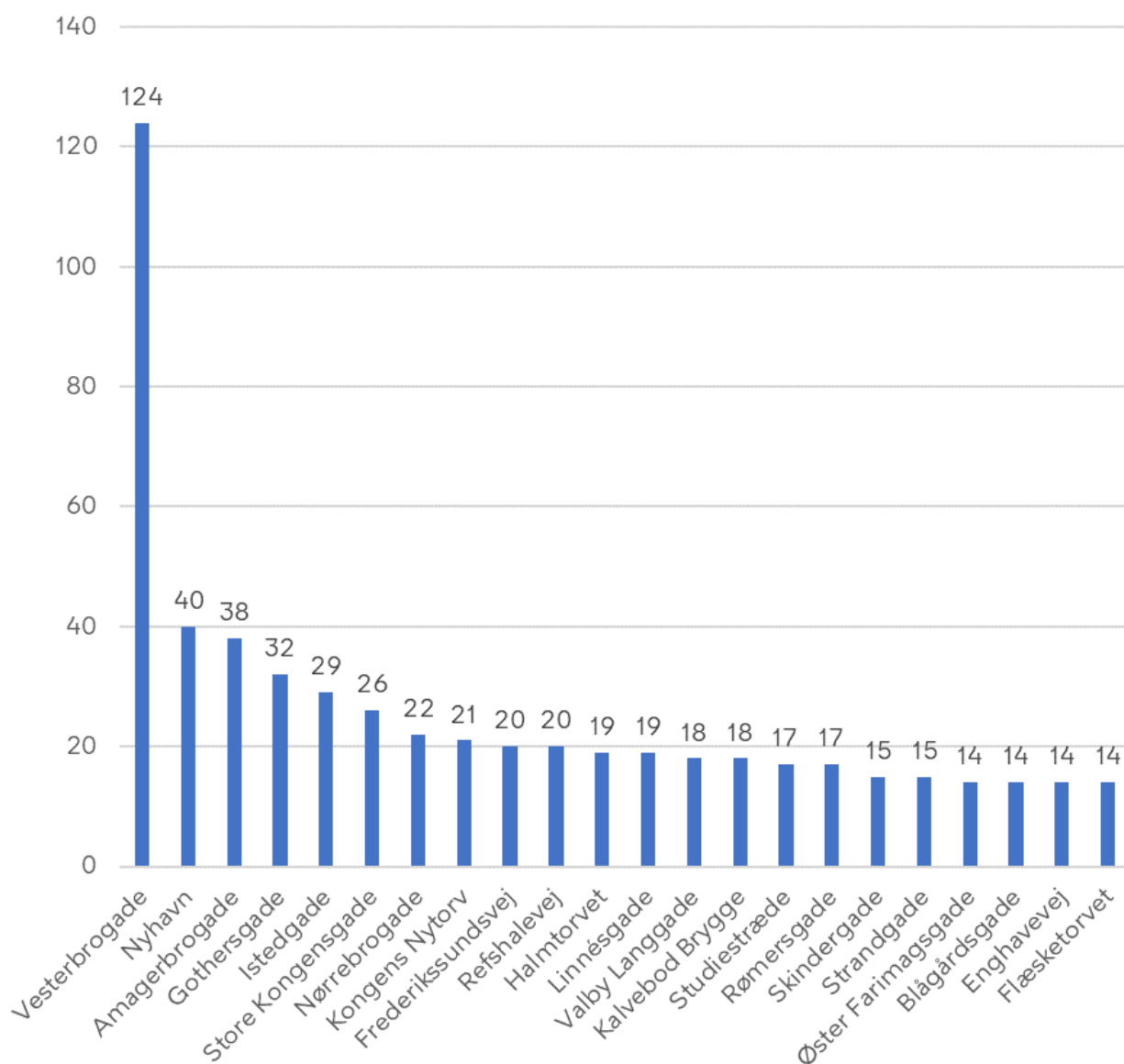
Ovenstående diagram viser den procentvise fordeling af alkoholbevillinger per område.

Diagrammet viser, at Indre By og Christianshavn samlet set er det område i København, som tegner sig for flest alkoholbevillinger, 38 pct.

Herefter følger København V og S, som tegner sig for henholdsvis 23 og 10 pct. af alkoholbevillingerne i København.

Den procentvise fordeling af alkoholbevillinger opjort per område er stabil sammenlignet med opgørelsen i september 2021.

1.3 Gader og torve med flest alkoholbevillinger

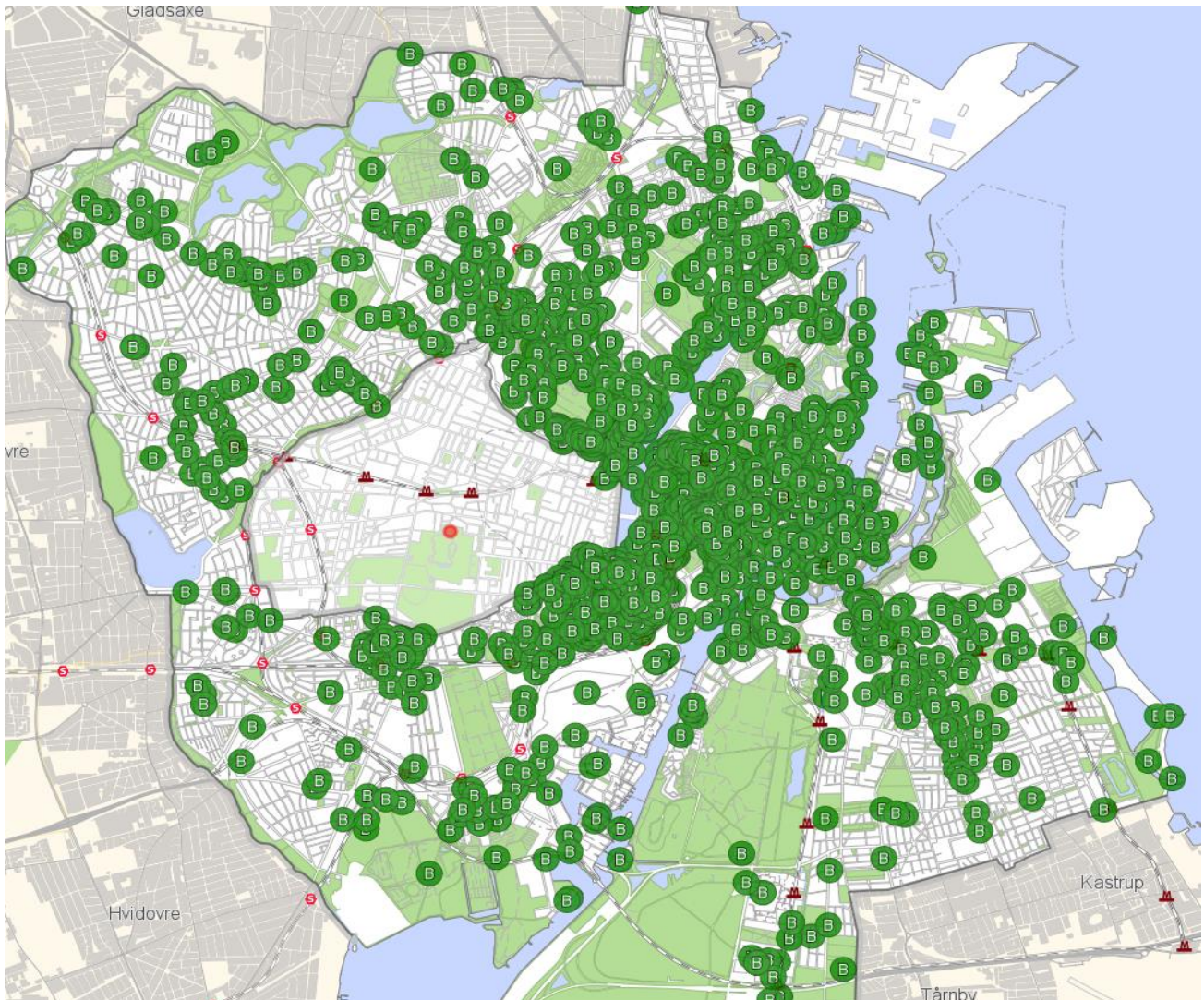


Ovenstående diagram viser de 20 gader og torve i København med flest alkoholbevillinger.

Vesterbrogade er den gade, hvor der er flest alkoholbevillinger med i alt 124 stk. Tivoli tegner sig for en betydelig del af gadens alkoholbevillinger med i alt 61 stk.

Herefter følger Nyhavn, Amagerbrogade (med en længde på 3,5 km.) og Gothersgade med henholdsvis 40, 38 og 32 serveringsteder med alkoholbevillinger.

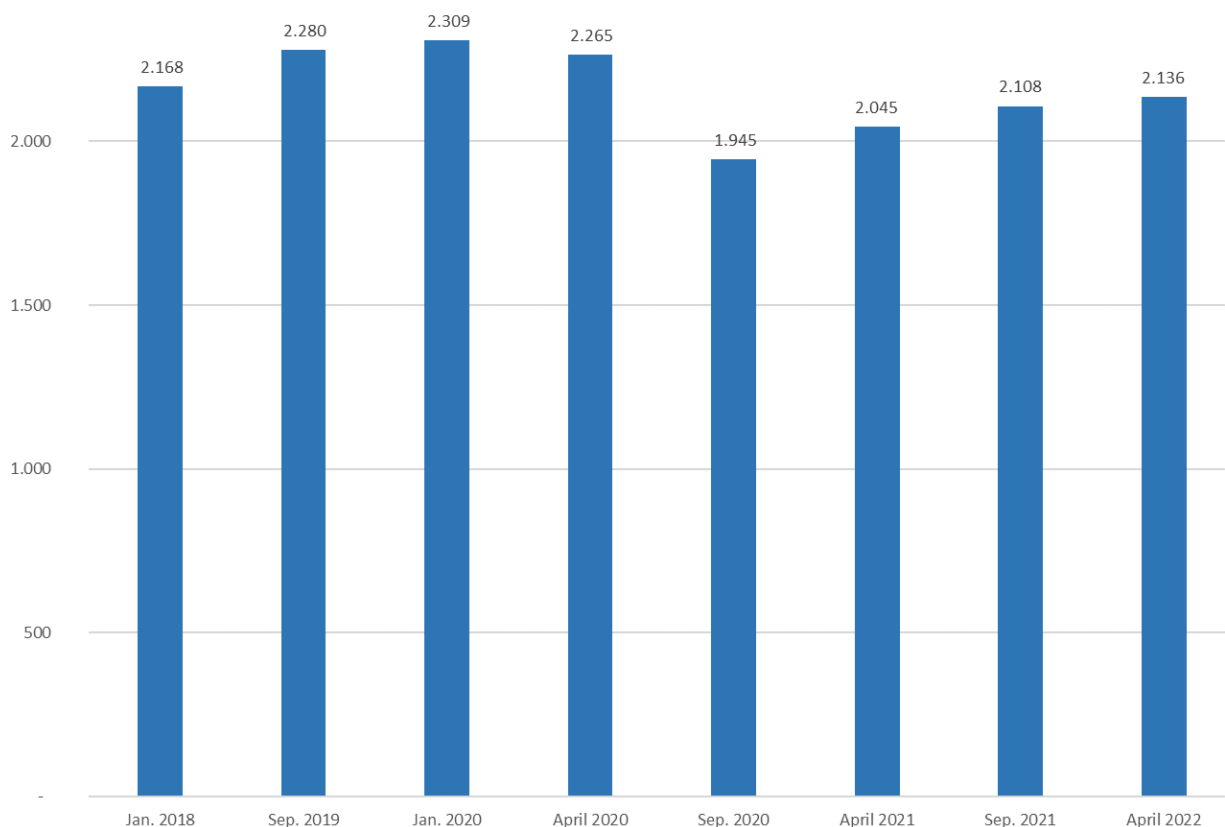
1.4 Oversigt over alkoholbevillinger i Københavns Kommune



Kortet ovenover viser Københavns Kommune. De grønne prikker markerer, hvor der ligger et serveringssted med alkoholbevilling.

Billedet viser, at koncentrationen af alkoholbevillinger er tættest i centrum og er mindre koncentreret i yderområderne af Københavns Kommune.

1.5 Udviklingen i antallet af alkoholbevillinger



Ovenstående diagram viser antallet af alkoholbevillinger i Københavns Kommune fra 1. september 2021 til 1. april 2022.

Diagrammet viser, at der pr. 1. april 2021 er 2.136 alkoholbevillinger i København. I januar 2018 blev der registreret 2.168 serveringssteder med alkoholbevilling.

Det bemærkes, at Bevillingnævnets Sekretariat pr. 1. januar 2018 oprettede sin egen database over alkoholbevillinger.

Det bemærkelsesværdige fald til 1.945 alkoholbevillinger pr. 1. september 2020 skyldes primært en kvalitativ gennemgang af datagrundlaget, hvor ophørte serveringssteder blev fjernet fra data. Der ses en stigning fra 1. september 2021 til 1. april 2022 på 28 serveringssteder.

Stigningen fra 1. september 2021 til 1. april 2022 har ikke ændret den procentvise fordeling af alkoholbevillinger, jf. diagram 1.2.

En kvalitativ gennemgang af de nye alkoholbevillinger fra den seneste periode viser, at nye restaurationer hovedsagelig beror på koncepter med helt eller delvist fokus på

alkoholservering i forbindelse med madservering (café/café og bar, spiserestaurant/spiserestaurant og bar). De nye nattilladelser er primært meddelt til restaurationer i Indre By og Christianshavn og på Vesterbro. Fordelingen af alkoholbevillinger på de enkelte bydele fremgår af diagram 1.1.

1.6 Udviklingen i antallet af alkoholbevillinger på bydele

	Jan. 2018	Sep. 2019	April 2020	Sep. 2020	April 2021	Sep. 2021	April 2022	+/- fra sep 2021
Indre By & Chr. Havn	786	843	805	748	773	795	806	11
København V	509	525	530	452	473	490	498	8
Nørrebro	199	227	228	190	196	203	202	-1
København S	218	208	214	175	195	204	208	4
Østerbro & Nordhavn	193	202	205	169	181	186	190	4
Valby	64	70	70	54	56	57	58	1
København NV	53	59	59	43	46	46	48	2
Vanløse	53	51	54	44	49	49	47	-2
København SV	48	49	54	41	47	48	49	1
Brønshøj	45	46	46	29	29	30	30	0
Hovedtotal	2168	2280	2265	1945	2045	2108	2136	

Ovenstående tabel viser udviklingen i antallet af alkoholbevillinger i perioden 1. januar 2018 til 1. april 2022 fordelt efter område.

Tabellen viser, at antallet af bevillinger samlet set er faldet med 223 fra 1. januar 2018 til 1. september 2020, hvilket primært skyldes den kvalitative gennemgang af datagrundlaget.

Størstedelen af dette fald skyldes, at der på adressen ikke længere findes et serveringssted, enten fordi stedet er lukket, eller fordi alkoholbevillingen er udløbet og ikke søgt fornyet.

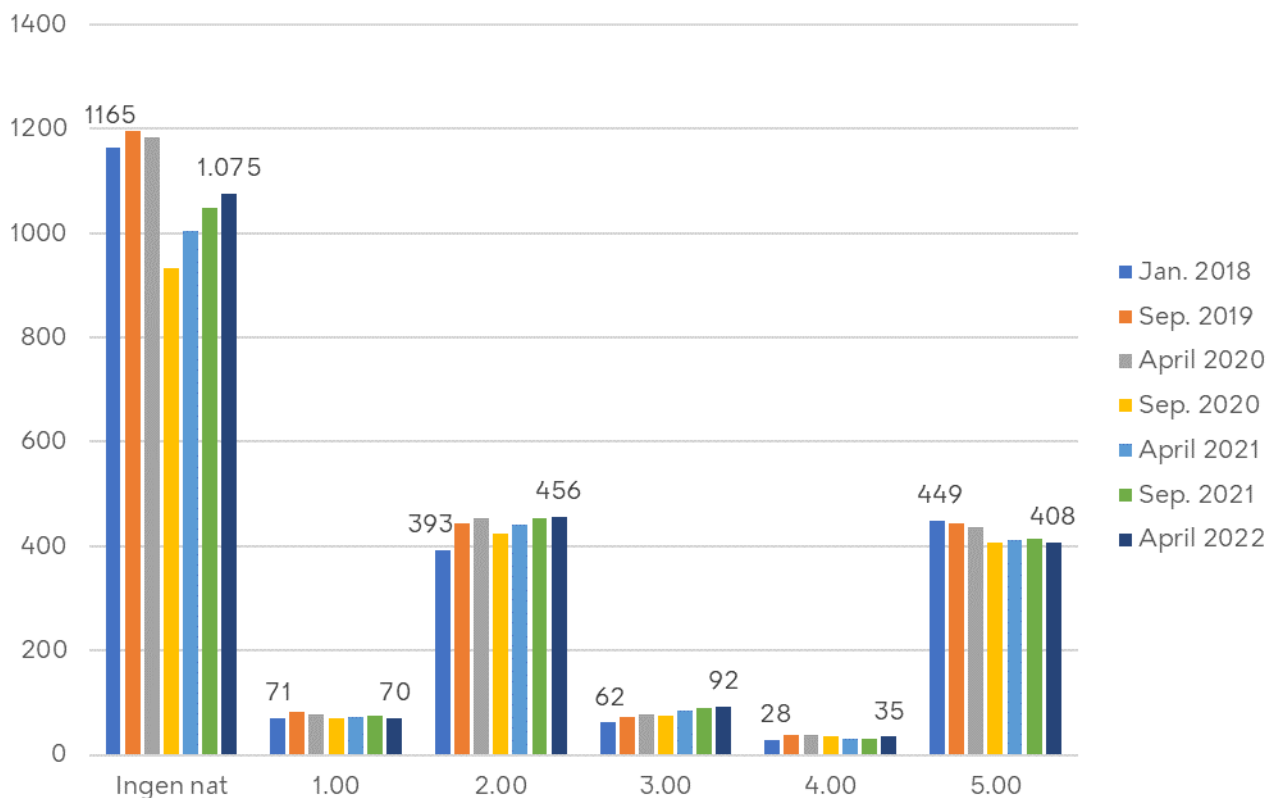
Tabellen viser en samlet stigning på 28 serveringssteder fra til 1. september 2021 til 1. april 2022. Der ses en stigning fordelt på alle bydele, undtagen Nørrebro, Vanløse og Brønshøj.

Den største stigning i serveringssteder med alkoholbevilling ses i bydelene Indre By og Christianshavn og København V med henholdsvis 11 og 8 alkoholbevillinger.

København S og Østerbro & Nordhavn har begge yderligere 4 alkoholbevillinger sammenlignet med opgørelsen for september 2021.

2 Nattilladelser i København

2.1 Nattilladelser i København



Ovenstående diagram viser fordelingen af serveringssteder med alkoholbevilling og nattilladelse i København.

Diagrammet viser, at i april 2022 har 1.075 serveringssteder ikke nattilladelse. Det betyder, at virksomhederne skal lukke senest kl. 24.00. Siden den 1. september 2021 er antallet af serveringssteder uden nattilladelse steget med 27.

Derudover har 70 serveringssteder nattilladelser til kl. 01.00. Det er 4 færre end per 1. september 2021.

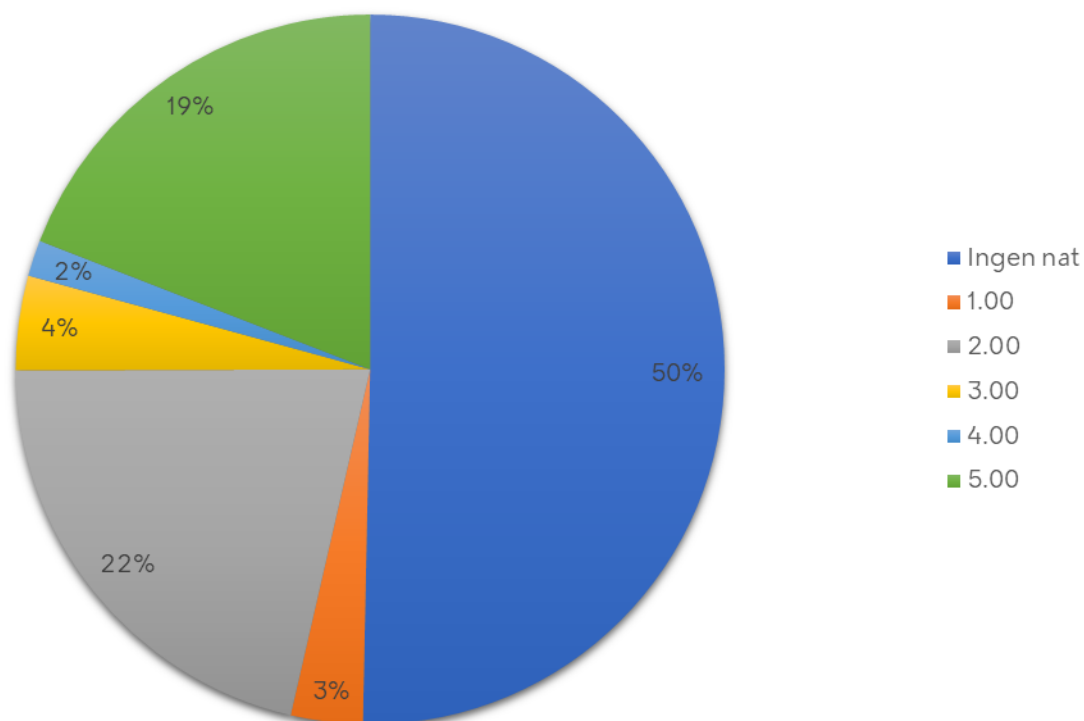
456 serveringssteder har nattilladelse til kl. 02.00 i april 2022. Det er en stigning på 3 serveringsteder siden 1. september 2021.

92 serveringssteder har nattilladelse til kl. 03.00 i april 2022. Det er en stigning på 3 siden 1. september 2021.

35 serveringsteder har nattilladelse til kl. 04.00. Hvilket er en stigning på 5 siden 1. september 2021.

I april 2022 har 408 serveringssteder nattilladelse til kl. 05.00. Det er et fald på 6 serveringssteder siden 1. september 2021.

2.2 Nattilladelser i procent



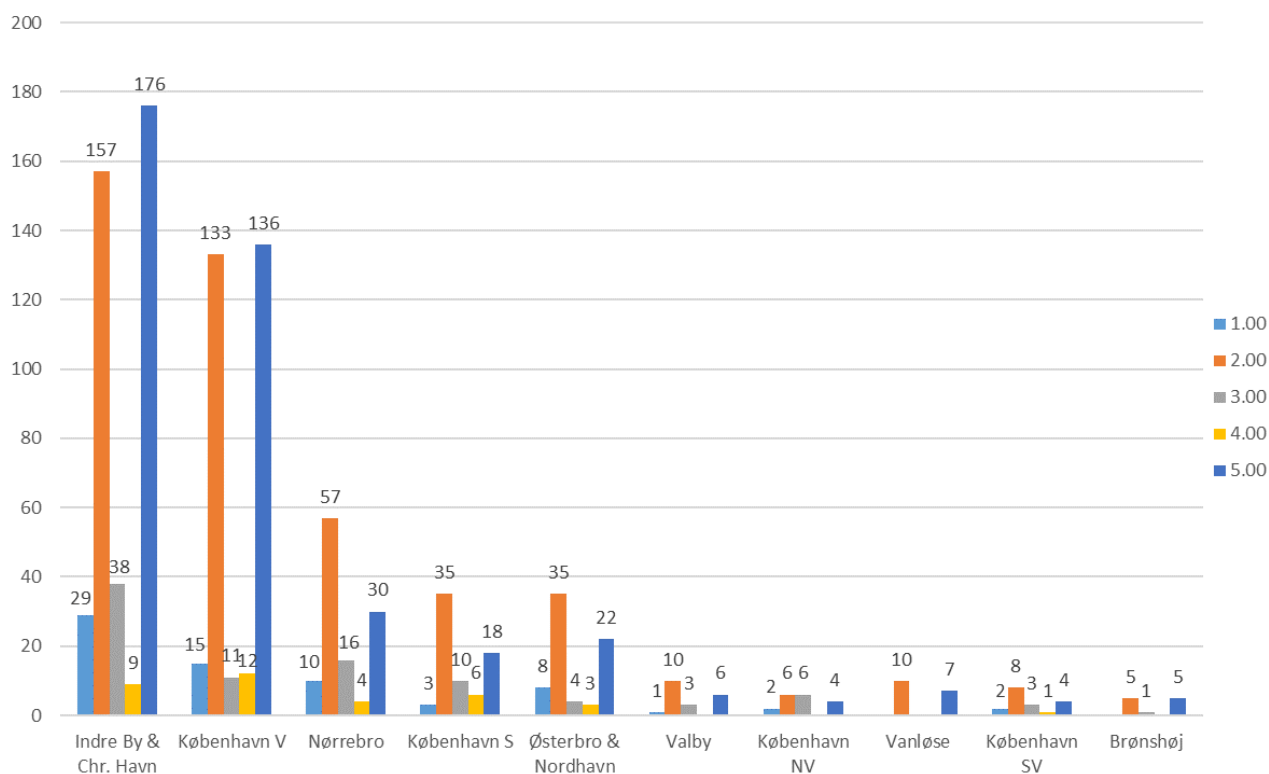
Ovenstående diagram viser den procentvise fordeling af serveringssteder med alkoholbevilling og nattilladelse i København.

Diagrammet viser, at 50 pct. af serveringsstederne i København ikke har en nattilladelse i april 2022. Denne andel er tilsvarende med fordelingen i april 2021.

Cirka hvert femte serveringssted har nattilladelse til kl. 02.00 (22 pct.). Det samme gælder for serveringssteder med nattilladelse til kl. 05.00 (19 pct.).

Den procentvise fordeling af serveringssteder med alkoholbevilling og nattilladelser er stabil sammenlignet med opgørelsen fra sidste halvår.

2.3 Nattilladelser fordelt efter områder/bydele

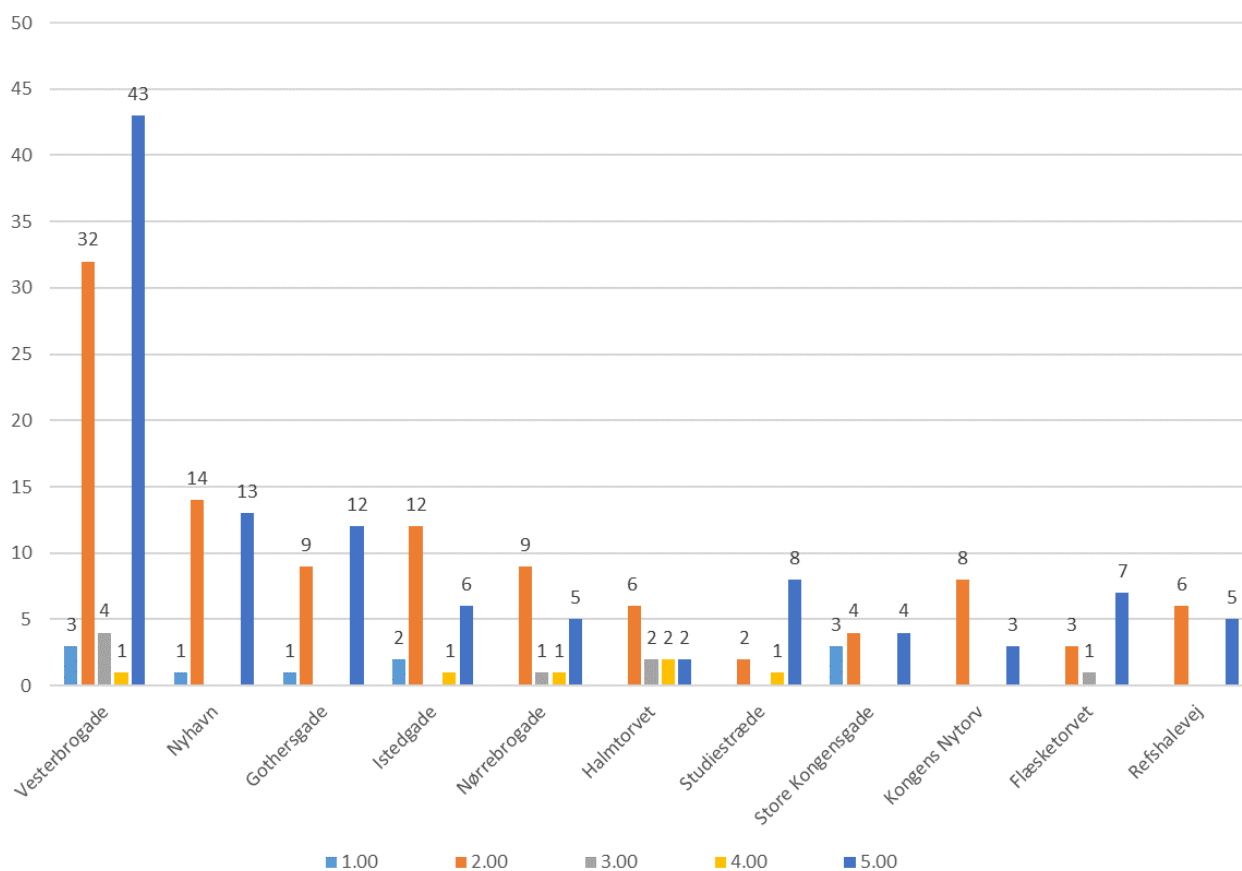


Ovenstående diagram viser antallet af nattilladelser fordelt efter område samt den tilladte åbningstid. Diagrammet viser, at Indre By og Vesterbro har det højeste antal nattilladelser.

Betragtes de sene nattilladelser til kl. 05.00 isoleret, viser diagrammet, at Indre By har 176 serveringssteder med nattilladelse til kl. 05.00. Vesterbro har 136 serveringssteder med nattilladelse til kl. 05.00.

I de resterende bydele er der tilsammen 96 nattilladelser til kl. 05.00.

2.4 Top 10 gader med flest nattilladelser



Ovenstående diagram viser de 10 gader i Københavns Kommune med flest nattilladelser.

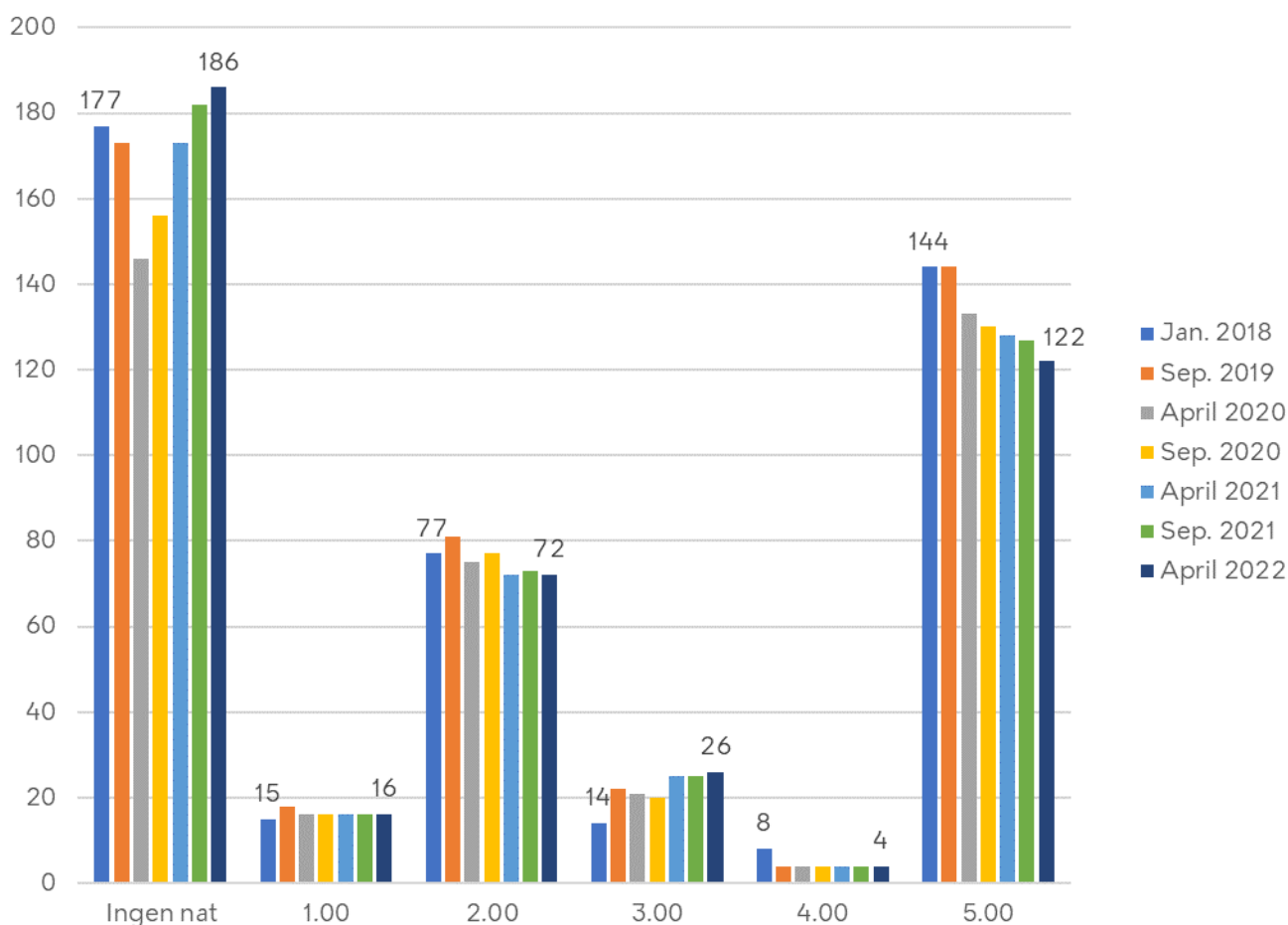
Diagrammet viser, at Vesterbrogade har flest nattilladelser efterfulgt af Nyhavn og Gothersgade. Betragtes de sene nattilladelser til kl. 05.00 isoleret, fordeler de sig med henholdsvis 43, 13 og 12 for ovennævnte gader.

Man bør sammenholde antallet af serveringssteder med gadernes længde for at kunne vurdere koncentrationen af nattilladelser inden for et bestemt område.

I Nyhavn og Gothersgade ligger serveringsstederne tættere på hinanden end f.eks. på Vesterbrogade.

3 Områder med restriktiv bevillingspraksis

3.1 Oversigt over området med restriktiv praksis i Middelalderbyen



Området med restriktiv praksis i Indre By omfatter Middelalderbyen (husnumre, der vender indad) samt Gothersgade 2-58 (bl.a. Boltens Gård).

I dette område har Bevillingsnævnet vedtaget et stop for nye nattilladelser i tidsrummet fra kl. 24.00-05.00 alle ugens dage. Den restriktive praksis i Middelalderbyen trådte i kraft den 18. december 2018.

Diagrammet viser, at 186 serveringssteder ud af de i alt 426 serveringssteder i Middelalderbyen ikke har nattilladelse. Sammenlignet med 1. september 2021 kan der konstateres en stigning på 4 serveringssteder uden nattilladelse.

16 serveringssteder har nattilladelse til kl. 01.00. Sammenlignet med 1. september 2021 er dette antal uændret.

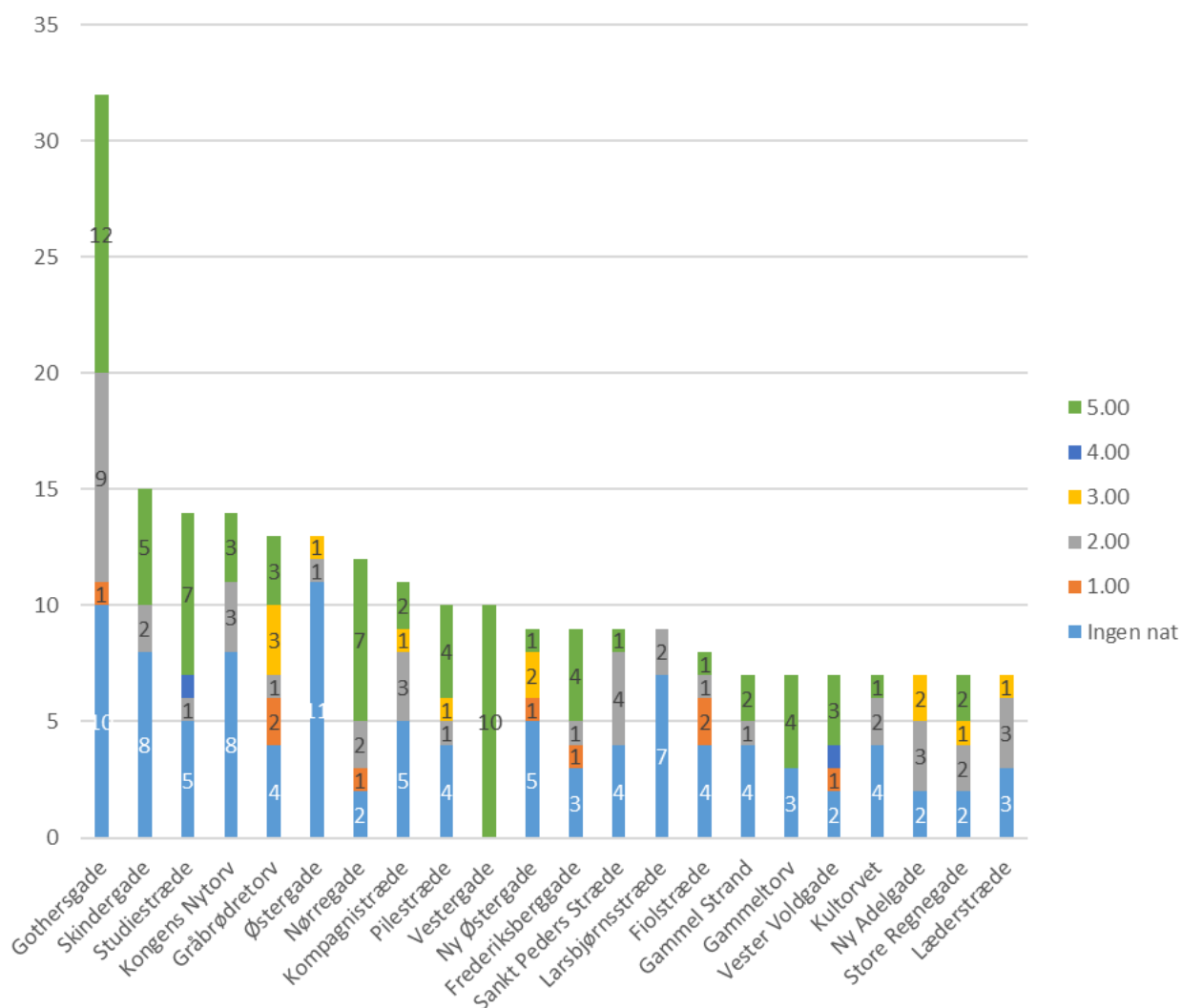
72 serveringssteder har nattilladelse til kl. 02.00. Sammenlignet med 1. september 2021 er det et fald på ét serveringssted.

26 serveringssteder har tilladelse til kl. 03.00. Sammenlignet med 1. september 2021 er det en stigning på ét serveringssted.

4 serveringssteder har nattilladelse til kl. 04.00. Sammenlignet med 1. september 2021 er dette antal uændret.

122 serveringssteder har nattilladelse til kl. 05.00. Sammenlignet med 1. september 2021 er dette antal faldet med 5 serveringssteder.

3.2 Top 20 gader med flest bevillinger i Middelalderbyen



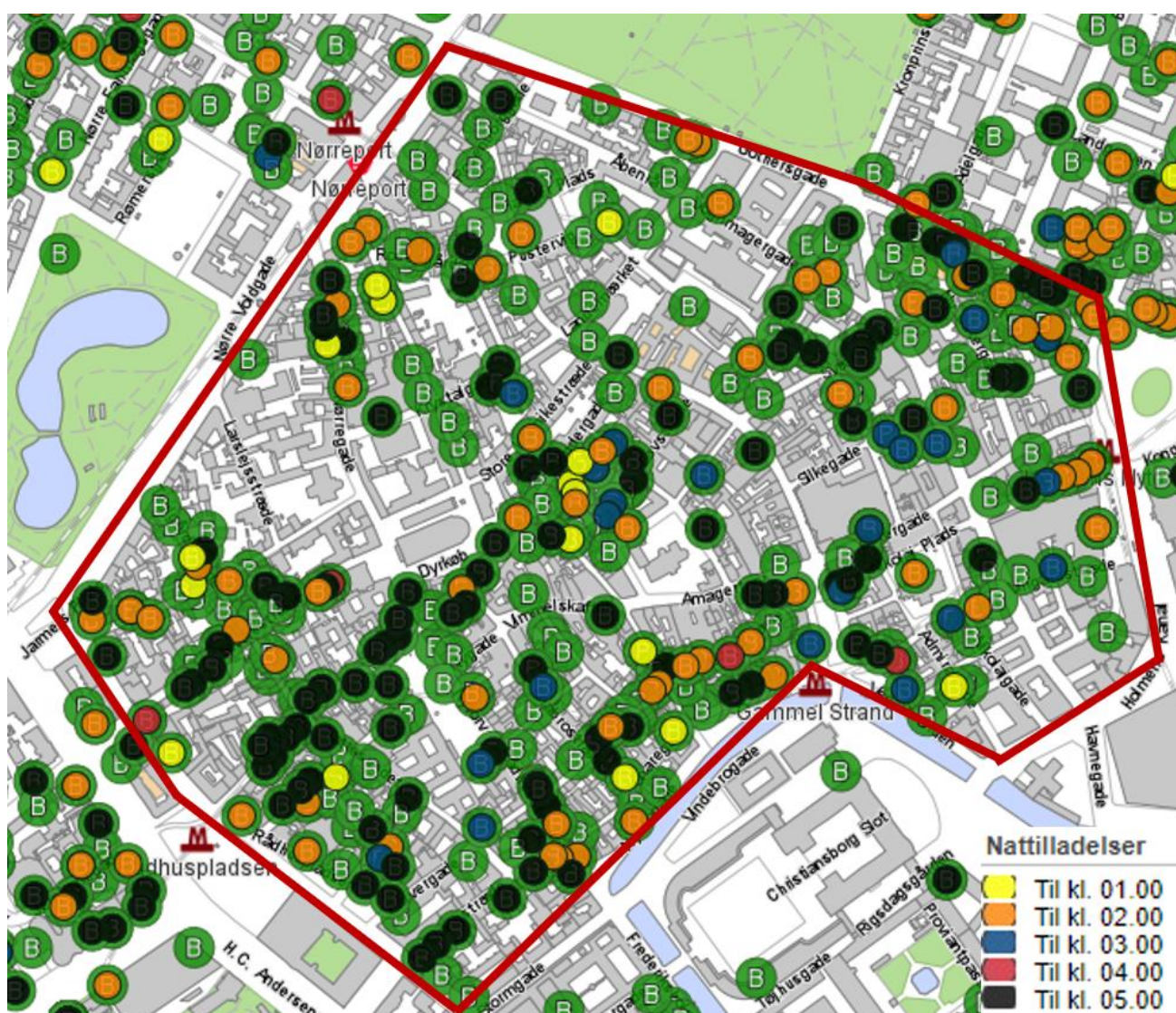
Diagrammet ovenfor viser de 20 gader med flest alkoholbevillinger og nattilladelser indenfor området med restriktiv praksis i Indre By. Farverne viser de forskellige typer tilladelser.

Den blå farve i bunden viser antallet af serveringssteder, som kun har alkoholbevilling. Den grønne farve i toppen viser, hvor mange steder, der har nattilladelse til kl. 05.00.

Af diagrammet fremgår det bl.a., at Gothersgade har flest alkoholbevillinger og nattilladelser med i alt 32 serveringssteder. Af disse har 12 nattilladelse til kl. 05.00.

Det bemærkes, at nogle gader har en overvægt af serveringssteder, der lukker kl. 24.00 - f.eks. Østergade på Strøget - mens andre gader har en overvægt af nattilladelser til kl. 05.00 - f.eks. Vestergade med 10 serveringssteder.

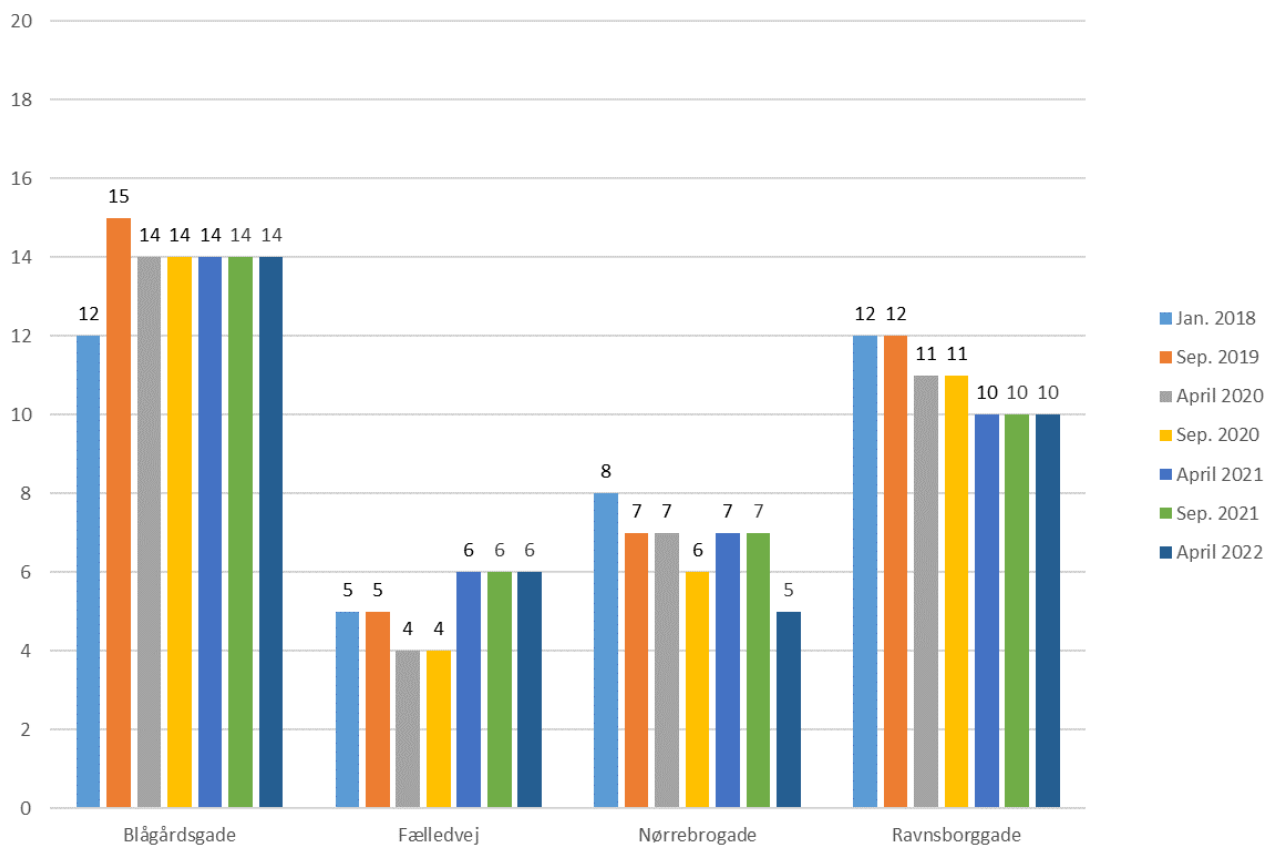
3.4 Kort over området med restriktiv praksis i Middelalderbyen



Det ovenstående kort viser området med restriktiv praksis i Indre By.

Det fremgår af kortet, at der i området er en koncentration af serveringssteder med alkoholbevilling og nattilladelse.

3.5 Alkoholbevillinger i område med restriktiv praksis på Nørrebro



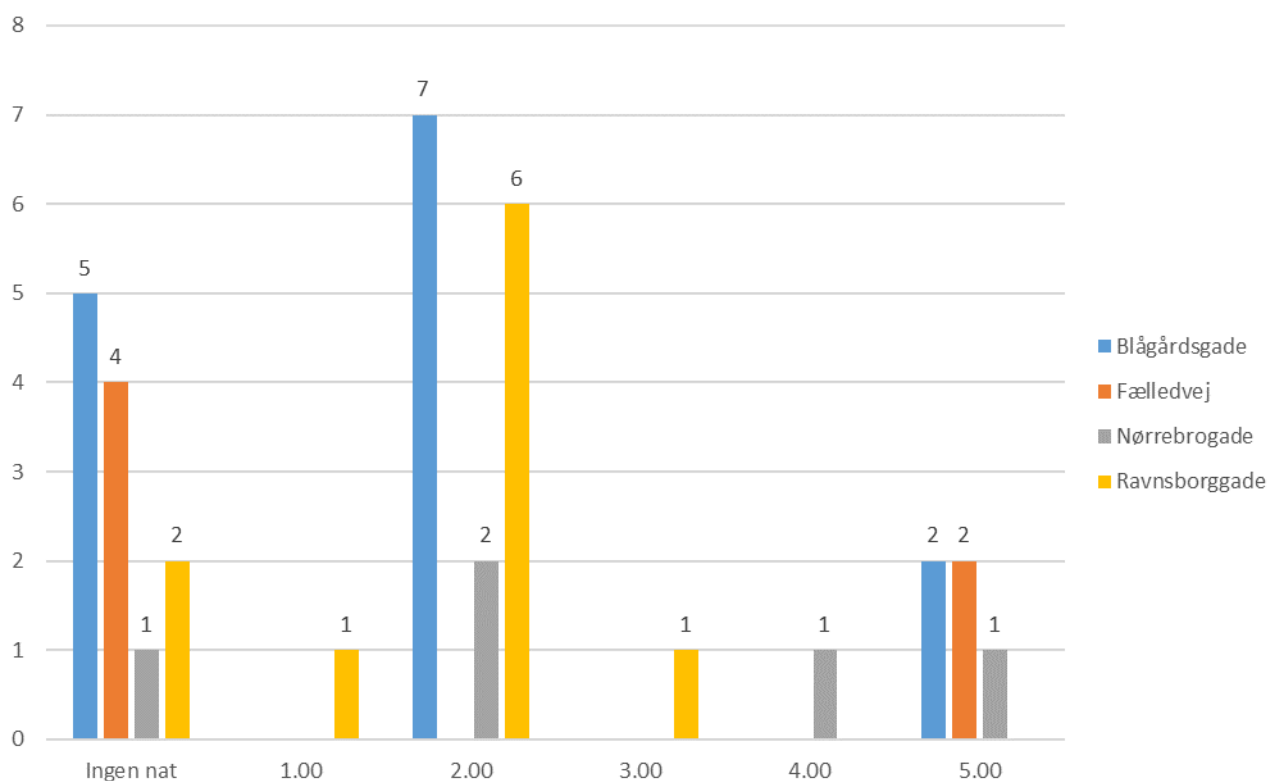
Ovenstående figur viser antallet af serveringssteder med alkoholbevilling i området med restriktiv praksis på Nørrebro.

Bevillingsnævnets restriktive praksis gælder for alle nye nattilladelser i perioden nætter efter søndage til torsdage i gaderne Blågårdsgade, Fælledvej, Ravnsborggade samt dele af Nørrebrogade (nr. 1-27 og 2-26).

Der er desuden stop for nye nattilladelser efter kl. 02.00 i perioden nætter efter fredage og lørdage i gaderne Blågårdsgade, Fælledvej, Ravnsborggade samt dele af Nørrebrogade (nr. 1-27 og 2-26).

Diagrammet viser, at der er 14 serveringssteder med alkoholbevilling på Blågårdsgade, seks på Fælledvej, fem på Nørrebrogade og 10 beliggende på Ravnsborggade. På Nørrebrogade kan der konstateres to færre serveringssteder siden 1. september 2021.

3.6 Nattilladelser i restriktivt område på Nørrebro

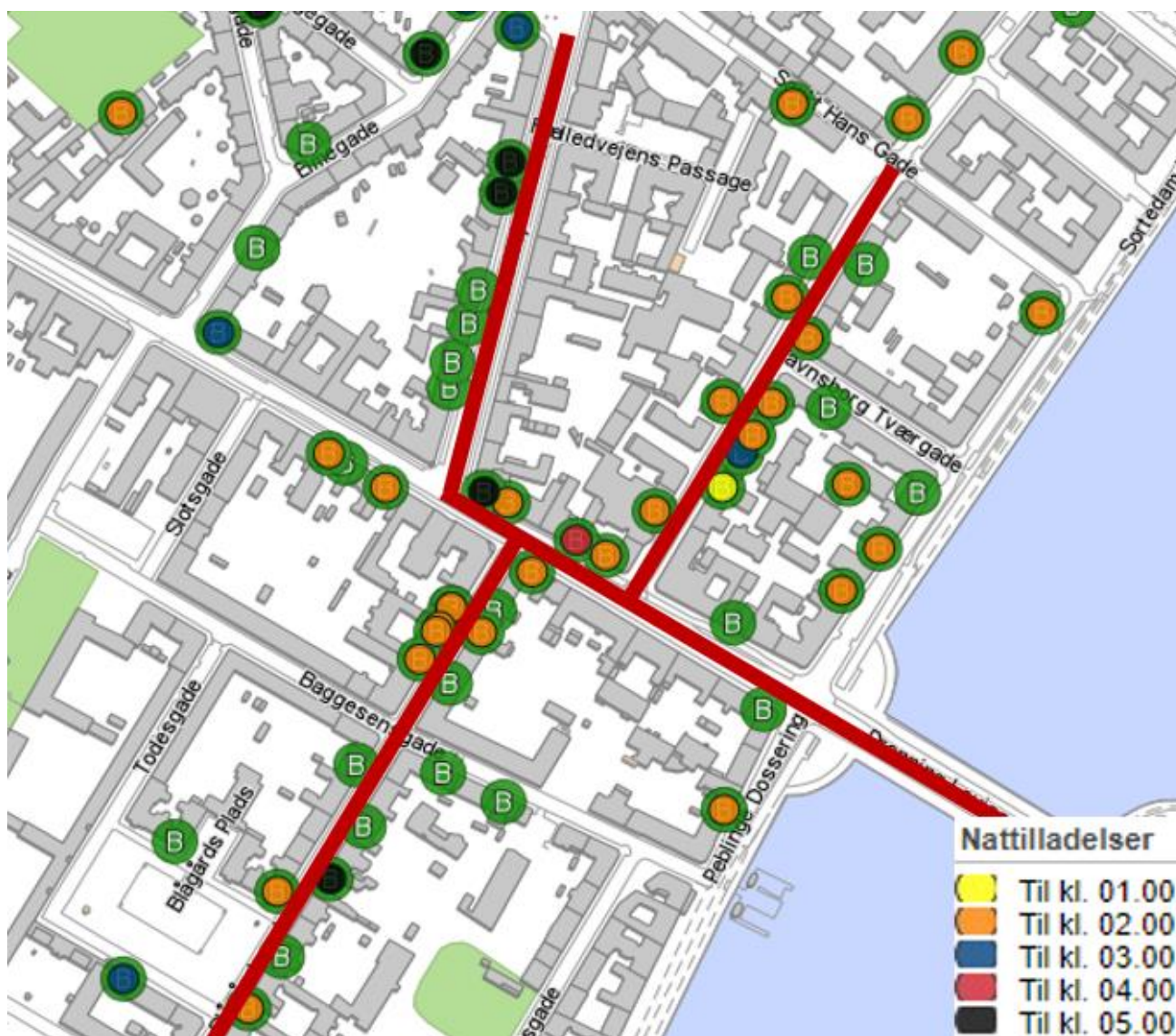


Ovenstående diagram viser fordelingen af alkoholbevillinger og nattilladelser i området med restriktiv praksis på Nørrebro.

Diagrammet viser, at området med restriktiv praksis på Nørrebro fordeler sig med en stor andel af nattilladelser til kl. 02.00 og relativt få (fem) serveringssteder med nattilladelse til kl. 05.00.

Området er kendetegnet ved et livligt og varieret natteliv i timerne frem til ca. kl. 02.00, mens det sene natteliv frem til kl. 05.00 primært foregår i Indre By og på Vesterbro.

2.7 Kort over området med restriktiv praksis på Nørrebro



Kortet ovenfor viser området med restriktiv praksis på Nørrebro.

Kortet viser, at koncentrationen af serveringssteder er størst i begyndelsen af Blågårdsgade og Ravnsborggade set fra Nørrebrogade.